

**ОБЩЕСТВО С ОГРАНИЧЕННОЙ ОТВЕТСТВЕННОСТЬЮ  
«АГРОСТРОЙИНВЕСТ»**

656037, край Алтайский, г. Барнаул,  
ул. Северо-Западная, 3а, офис 301  
тел: 8(3852)777628

***ПРОЕКТ ПЛАНИРОВКИ С ПРОЕКТОМ МЕЖЕВАНИЯ В ЕГО СОСТАВЕ***

***территории для строительства линейного объекта***  
***«Газовые сети высокого и низкого давления от ГРП-16, ГРП-2***  
***в с. Троицкое Троицкого района Алтайского края»***

Генеральный директор  
ООО «Агростройинвест»

А.О. Карьков

БАРНАУЛ 2019

## СОСТАВ ПРОЕКТА

### Проект планировки территории.

#### I. Основная часть проекта планировки:

раздел 1 «Проект планировки территории. Графическая часть»;

№ п/п	Наименование	Лист	Масштаб
1	2	3	4
1	Чертеж планировки территории	ПП-1	1:3000
		ПП-1-1 – ПП-1-7	1:1000

раздел 2 «Положение о размещении линейных объектов».

#### II. Материалы по обоснованию проекта планировки:

раздел 3 «Материалы по обоснованию проекта планировки территории. Графическая часть»;

№ п/п	Наименование	Лист	Масштаб
1	2	3	4
1	Схема расположения элементов планировочной структуры	ПП-2	1:25000
2	Схема использования территории в период подготовки проекта планировки территории	ПП-3	1:3000
3	Схема границ зон с особыми условиями использования территории	ПП-4	1:3000
4	Схема конструктивных и планировочных решений	ПП-5	1:3000
		ПП-5-1 – ПП-5-7	1:1000

раздел 4 «Материалы по обоснованию проекта планировки территории. Пояснительная записка».

### Проект межевания территории:

#### III. Основная часть проекта межевания:

раздел 5 «Текстовая часть»;

раздел 6 «Чертежи межевания территории».

IV. Материалы по обоснованию проекта межевания

№ п/п	Наименование	Лист	Масштаб
1	2	3	4
1	Чертеж межевания территории	ПМ-1	1:3000
		ПМ-1-1 – ПМ-1-7	1:1000
2	Схема современного использования территории	ПМ-2	1:3000

## СОДЕРЖАНИЕ

№ п/п	Наименование	Номера листов
1	2	3
1	ВВЕДЕНИЕ	6
2	ПРОЕКТ ПЛАНИРОВКИ ТЕРРИТОРИИ	8
3	1. ПРОЕКТ ПЛАНИРОВКИ ТЕРРИТОРИИ. ГРАФИЧЕСКАЯ ЧАСТЬ	9
4	Приложение 1. Перечень координат характерных точек	18
5	2. ПОЛОЖЕНИЯ О РАЗМЕЩЕНИИ ЛИНЕЙНЫХ ОБЪЕКТОВ	44
6	2.1. Характеристика планируемого для размещения линейного объекта	44
7	2.2. Зона планируемого размещения линейного объекта	45
8	2.3. Предельные параметры разрешенного строительства, реконструкции объектов капитального строительства	46
9	2.4. Мероприятий по охране окружающей среды	47
10	2.5. Меры по защите территории от чрезвычайных ситуаций природного и техногенного характера, проведение мероприятий по гражданской обороне и обеспечению пожарной безопасности	48
11	3. МАТЕРИАЛЫ ПО ОБОСНОВАНИЮ ПРОЕКТА ПЛАНИРОВКИ. ГРАФИЧЕСКАЯ ЧАСТЬ	51
12	4. МАТЕРИАЛЫ ПО ОБОСНОВАНИЮ ПРОЕКТА ПЛАНИРОВКИ. ПОЯСНИТЕЛЬНАЯ ЗАПИСКА	63
13	4.1. Характеристика территории в границах проекта планировки	63
14	4.2. Обоснование определения границ зон планируемого размещения линейных объектов	63
15	4.3. Сведения о зонах с особыми условиями использования территории	64
16	4.4. Пересечение границ зон планируемого размещения линейного объекта с объектами капитального строительства, водными объектами	65

1	2	3
17	Приложение 2. Распоряжение Министерства строительства, транспорта, жилищно-коммунального хозяйства Алтайского края от 11.12.2017 № 55 «О подготовке документации по планировке территории объекта «Газовые сети высокого и низкого давления от ГРП-16, ГРП-2 в с. Троицкое Троицкого района Алтайского края»»	67
18	ПРОЕКТ МЕЖЕВАНИЯ ТЕРРИТОРИИ	68
19	1. АНАЛИЗ СУЩЕСТВУЮЩЕГО ПОЛОЖЕНИЯ	69
20	2. ОБОСНОВАНИЕ ПРИНЯТЫХ РЕШЕНИЙ	73
21	3. ПРОЕКТ МЕЖЕВАНИЯ ТЕРРИТОРИИ. ГРАФИЧЕСКАЯ ЧАСТЬ	74
22	ЗАКЛЮЧЕНИЕ	84

## ВВЕДЕНИЕ

Документация по планировке территории – Проект планировки с проектом межевания в его составе территории для строительства линейного объекта «Газовые сети высокого и низкого давления от ГРП-16, ГРП-2 в с. Троицкое Троицкого района Алтайского края» - выполнена в соответствии с требованиями:

1. Градостроительного Кодекса Российской Федерации от 29 декабря 2004 года № 190-ФЗ;
2. Земельного Кодекса Российской Федерации от 25 октября 2001 года № 136-ФЗ;
3. Федерального закона Российской Федерации от 13 июля 2015 года № 218-ФЗ «О государственной регистрации недвижимости»;
4. Постановления Правительства Российской Федерации от 12 мая 2017 года № 564 «Об утверждении Положения о составе и содержании проектов планировки территории, предусматривающих размещение одного или нескольких линейных объектов»;
5. Приказ Министерства строительства и жилищно-коммунального хозяйства Российской Федерации от 25 апреля 2017 года № 742/пр «О Порядке установления и отображения красных линий, обозначающих границы территорий, занятых линейными объектами и (или) предназначенных для размещения линейных объектов»;
6. Свода правил СП 42.13330.2016 «СНиП 2.07.01-89. Градостроительство. Планировка и застройка городских и сельских поселений» Актуализированная редакция СНиП 2.07.01-89»;
7. Свода правил СП 62.13330.2011 «СНиП 42-01-2002 Газораспределительные системы» Актуализированная редакция СНиП 42-01-2002»;
8. Решения Троицкого сельского Совета народных депутатов Троицкого района Алтайского края от 31 июля 2013 года № 39 «Об утверждении Правил землепользования и застройки муниципального образования Троицкий сельсовет Троицкого района Алтайского края»;
9. иных действующих государственных регламентов, норм, правил, стандартов.

Работы по изготовлению Проекта планировки с проектом межевания в его составе территории для строительства линейного объекта «Газовые сети высокого и низкого давления от ГРП-16, ГРП-2 в с. Троицкое Троицкого района Алтайского края» проведены по заказу Акционерного общества «Проектный институт «Алтайкоммунпроект».

Разработка документации по планировке территории проводится с целью:

установления границ зоны планируемого размещения линейного объекта «Газовые сети высокого и низкого давления от ГРП-16, ГРП-2 в с. Троицкое Троицкого района Алтайского края»;

установления публичного сервитута для использования земельных участков и земель в целях размещения линейного объекта «Газовые сети высокого и низкого давления от ГРП-16, ГРП-2 в с. Троицкое Троицкого района Алтайского края».

Исходные данные для оформления документации по планировке территории:

1. топографический план для проектирования газопровода с коридором по трассе М 1:500;
2. сведения, внесенные в единый государственный реестр недвижимости (далее - ЕГРН), в виде кадастровых планов территории, выписок из ЕГРН об объекте недвижимости;
3. Распоряжение Министерства строительства, транспорта, жилищно-коммунального хозяйства Алтайского края от 11.12.2017 № 55 «О подготовке документации по планировке территории объекта «Газовые сети высокого и низкого давления от ГРП-16, ГРП-2 в с. Троицкое Троицкого района Алтайского края»».

**ОБЩЕСТВО С ОГРАНИЧЕННОЙ ОТВЕТСТВЕННОСТЬЮ  
«АГРОСТРОЙИНВЕСТ»**

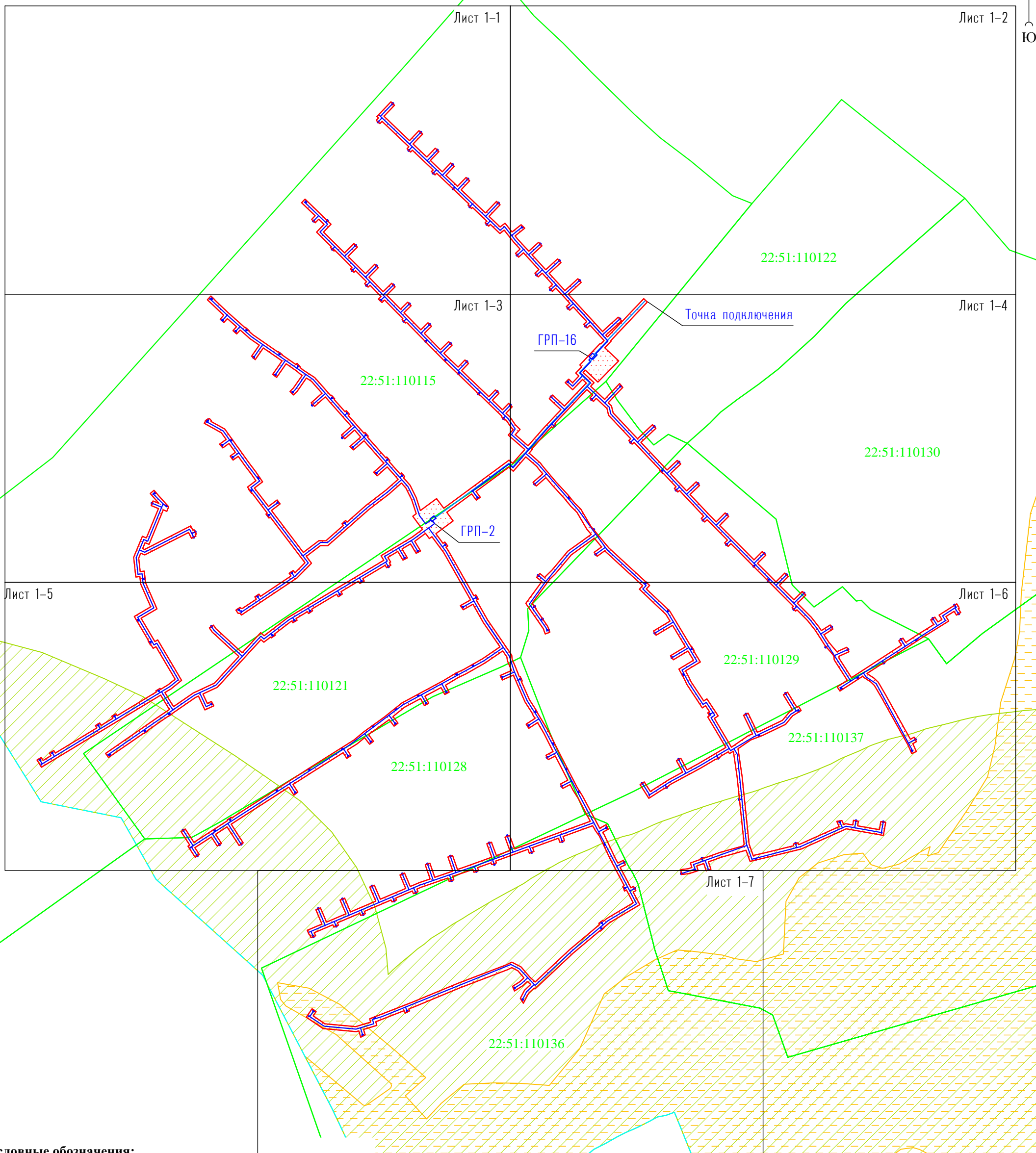
656037, край Алтайский, г. Барнаул,  
ул. Северо-Западная, За, офис 301  
тел: 8(3852)777628

***ПРОЕКТ ПЛАНИРОВКИ***

***территории для строительства линейного объекта***  
***«Газовые сети высокого и низкого давления от ГРП-16, ГРП-2***  
***в с. Троицкое Троицкого района Алтайского края»***



**1. ПРОЕКТ ПЛАНИРОВКИ ТЕРРИТОРИИ. ГРАФИЧЕСКАЯ ЧАСТЬ**



**Условные обозначения:**

- границы зоны планируемого размещения линейного объекта;
- проектируемый линейный объект;
- распределительный газопровод высокого давления;
- распределительный газопровод низкого давления;
- 1 характерная точка границы зоны планируемого размещения линейного объекта;
- водоохранная зона;
- территория, подверженная паводкам (затоплению);
- проектируемые границы населенного пункта с. Троицкое Троицкого района Алтайского края, согласно документам территориального планирования;
- границы кадастрового деления;
- 22:51:110115 номер кадастрового квартала;
- границы земельных участков согласно сведениям ЕГРН;
- границы объектов капитального строительства согласно сведениям ЕГРН;
- :183 номер объекта недвижимости в кадастровом квартале

изм.	кол.уч.	лист	№ док.	подпись	дата
				Директор А.О. Карьнов	17.06.19
				Выполнила Ю.М. Хмелева	17.06.19

Проект планировки территории для строительства линейного объекта "Газовые сети высокого и низкого давления от ГРП-16, ГРП-2 в с. Троицкое Троицкого района Алтайского края"			
	стадия	лист	листов
	ПП	1	19
Чертеж планировки территории М 1:3000		ООО "Агростройинвест" г. Барнаул	



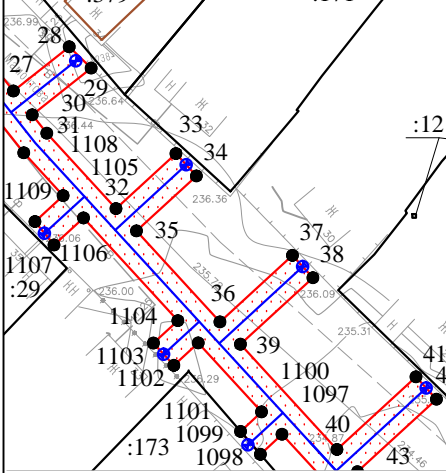
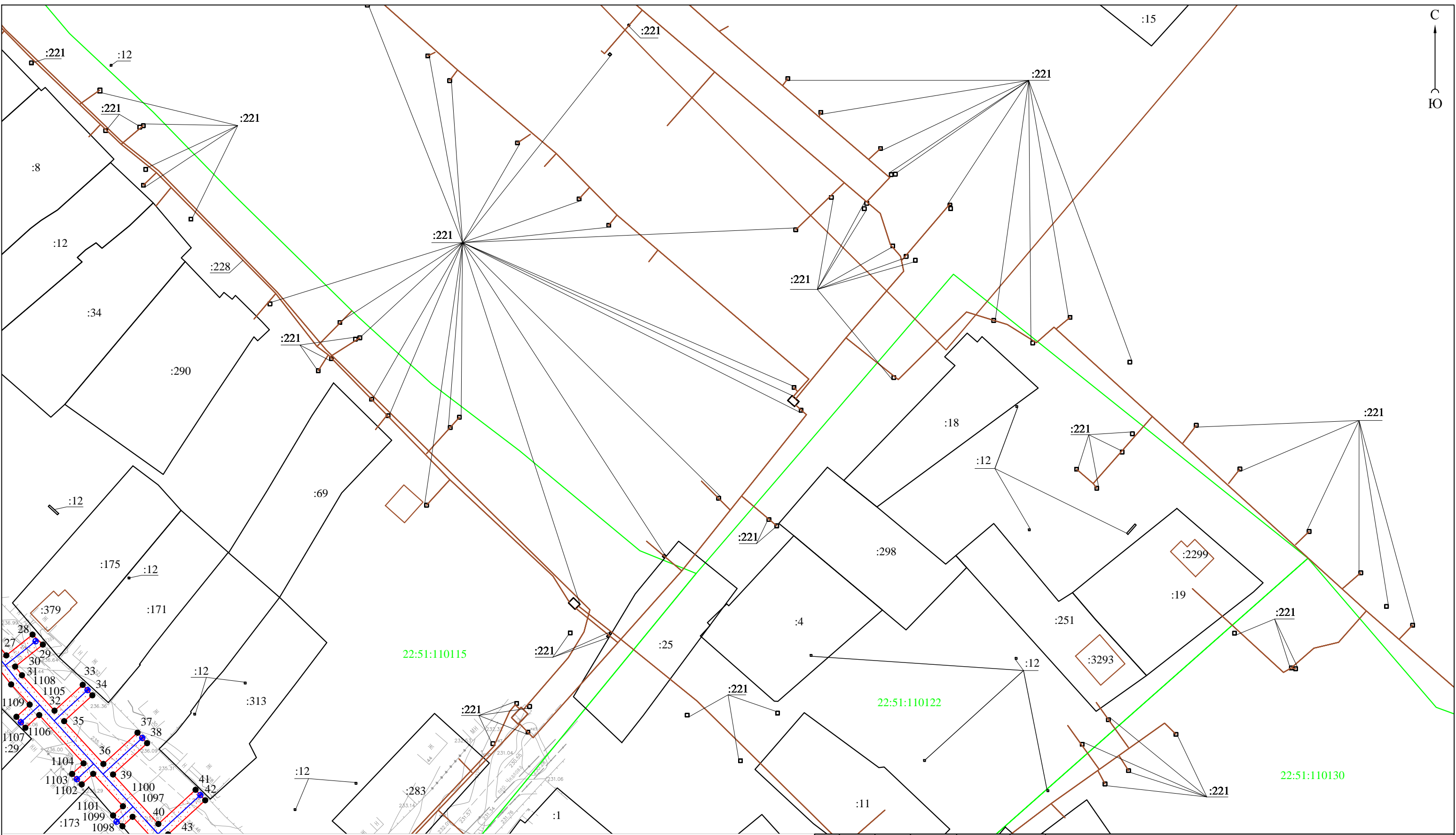
изм.	кол.уч.	лист	№ док.	подпись	дата

Проект планировки территории для строительства линейного объекта  
 "Газовые сети высокого и низкого давления от ГРП-16, ГРП-2  
 в с. Троицкое Троицкого района Алтайского края"

	стадия	лист	листов
	ПП	1-1	19

Чертеж планировки территории  
 М 1:1000

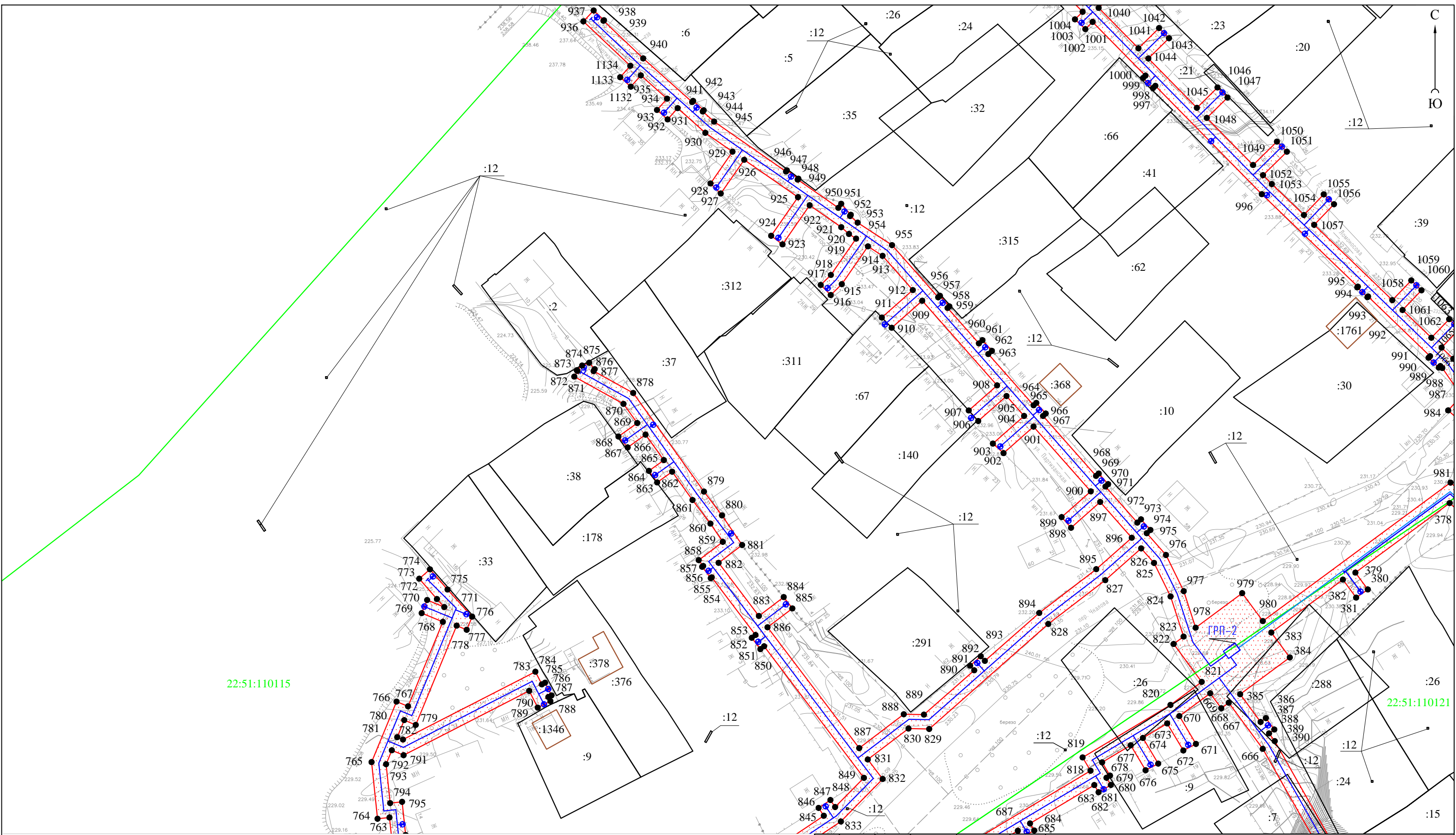
ООО "Агростройинвест"  
 г. Барнаул



изм.	кол.уч.	лист	№ док.	подпись	дата

Проект планировки территории для строительства линейного объекта "Газовые сети высокого и низкого давления от ГРП-16, ГРП-2 в с. Троицкое Троицкого района Алтайского края"		
стадия	лист	листов
ПП	1-2	19
Чертеж планировки территории М 1:1000		ООО "Агростройинвест" г. Барнаул

Условные обозначения приведены на Листе 1

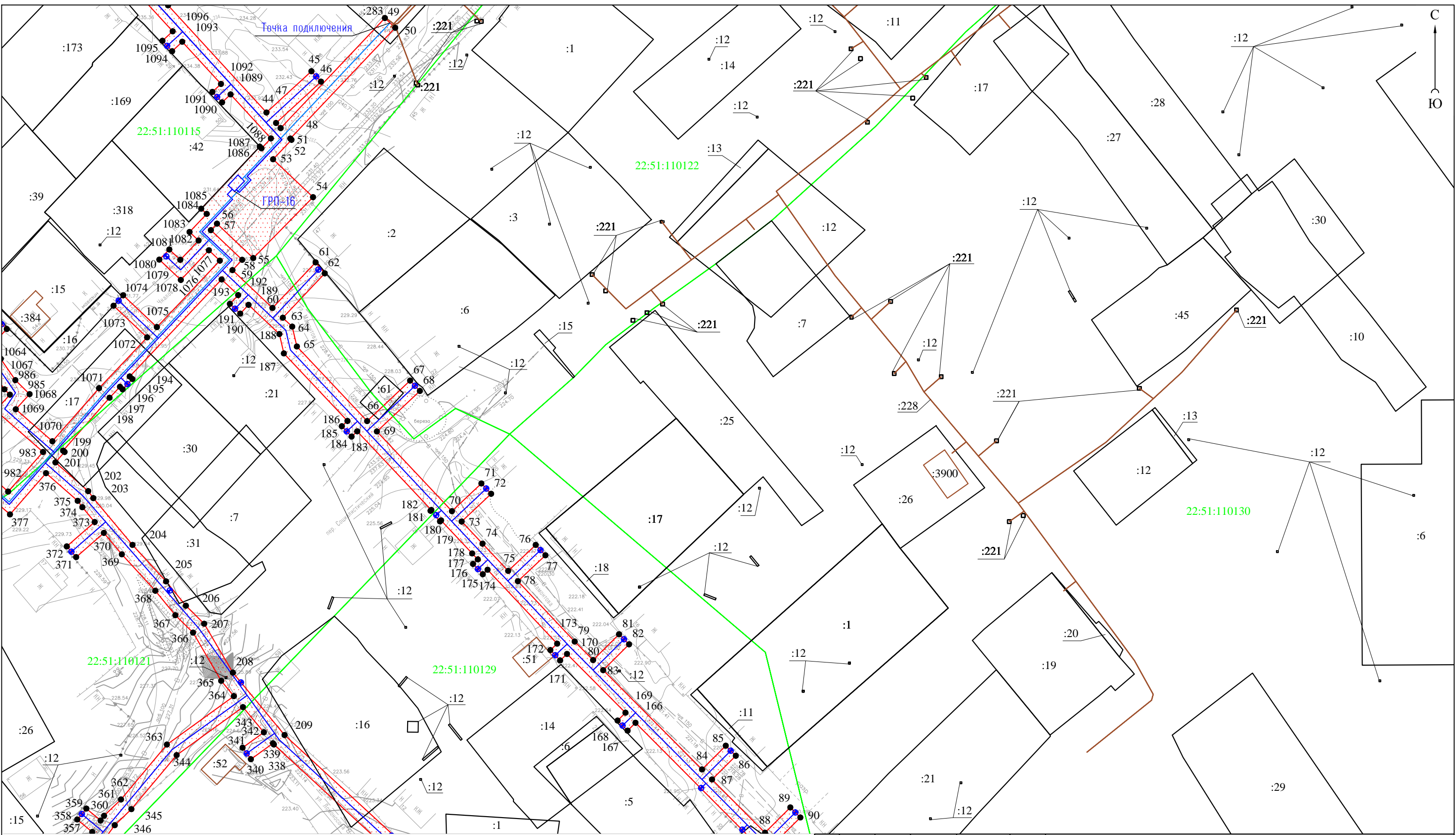


22:51:110115

22:51:110121

Проект планировки территории для строительства линейного объекта "Газовые сети высокого и низкого давления от ГРП-16, ГРП-2 в с. Троицкое Троицкого района Алтайского края"						стадия	лист	листов
изм.	кол.уч.	лист	№ док.	подпись	дата	ПП	1-3	19
				Директор А.О. Карьков	17.06.19			
				Выполнила Ю.М. Хмелева	17.06.19			
Чертеж планировки территории М 1:1000						ООО "Агростройинвест" г. Барнаул		

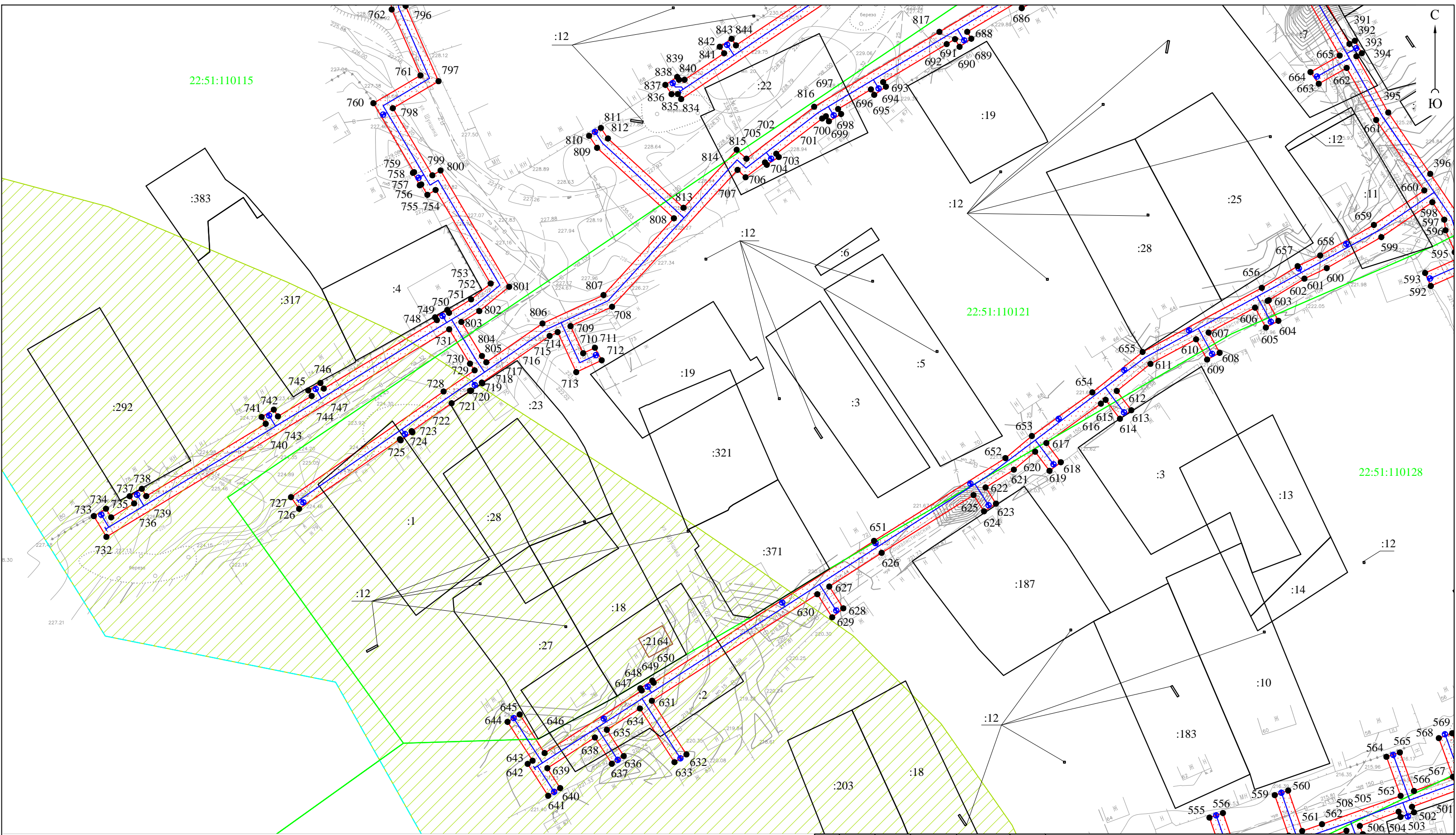
Условные обозначения приведены на Листе 1



Условные обозначения приведены на Листе 1

изм.	кол.уч.	лист	№ док.	подпись	дата

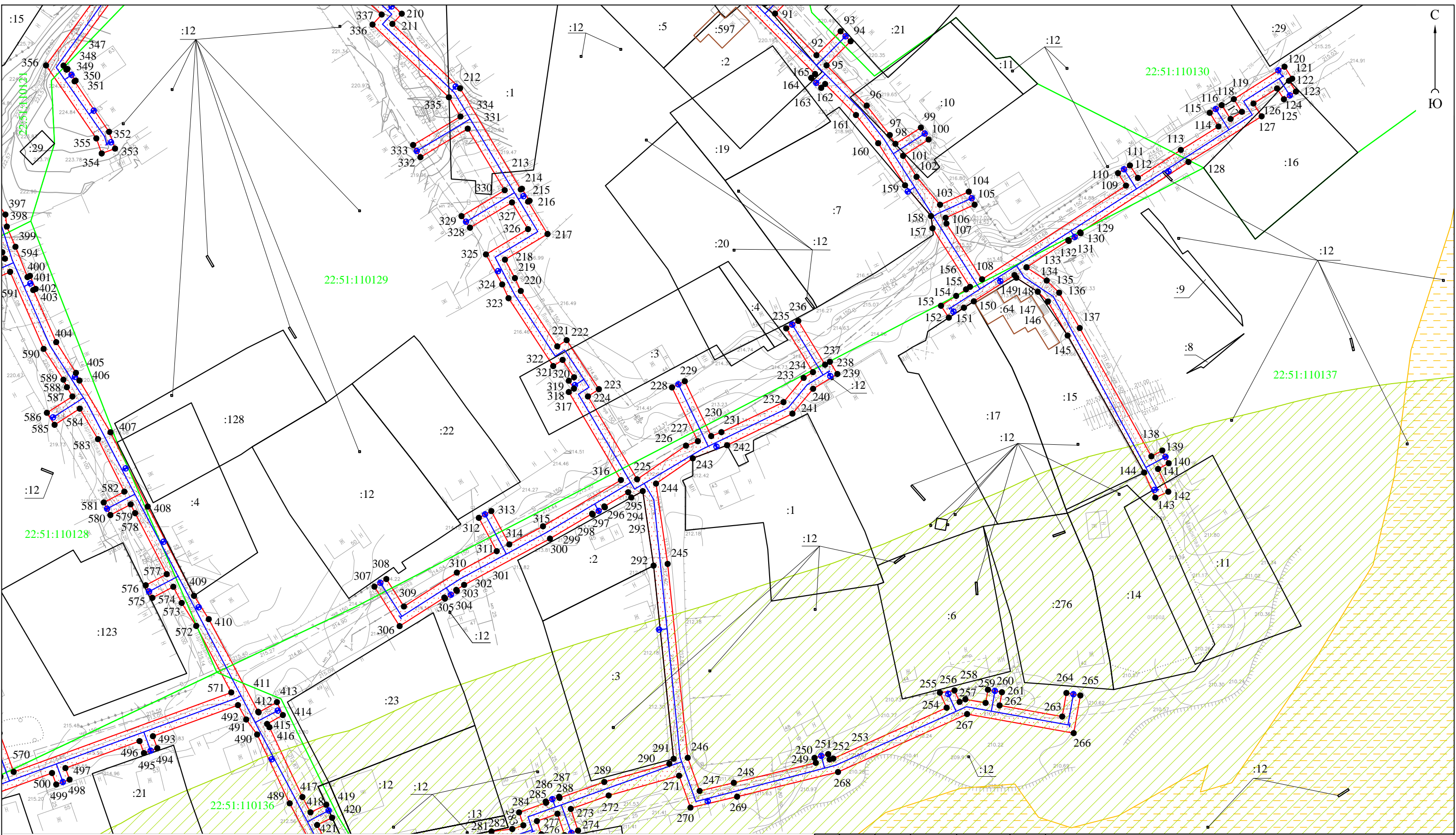
Проект планировки территории для строительства линейного объекта "Газовые сети высокого и низкого давления от ГРП-16, ГРП-2 в с. Троицкое Троицкого района Алтайского края"		
стадия	лист	листов
ПП	1-4	19
Чертеж планировки территории М 1:1000		
ООО "Агростройинвест" г. Барнаул		



Условные обозначения приведены на Листе 1

изм.	кол.уч.	лист	№ док.	подпись	дата
				Директор	17.06.19
				Выполнила	17.06.19

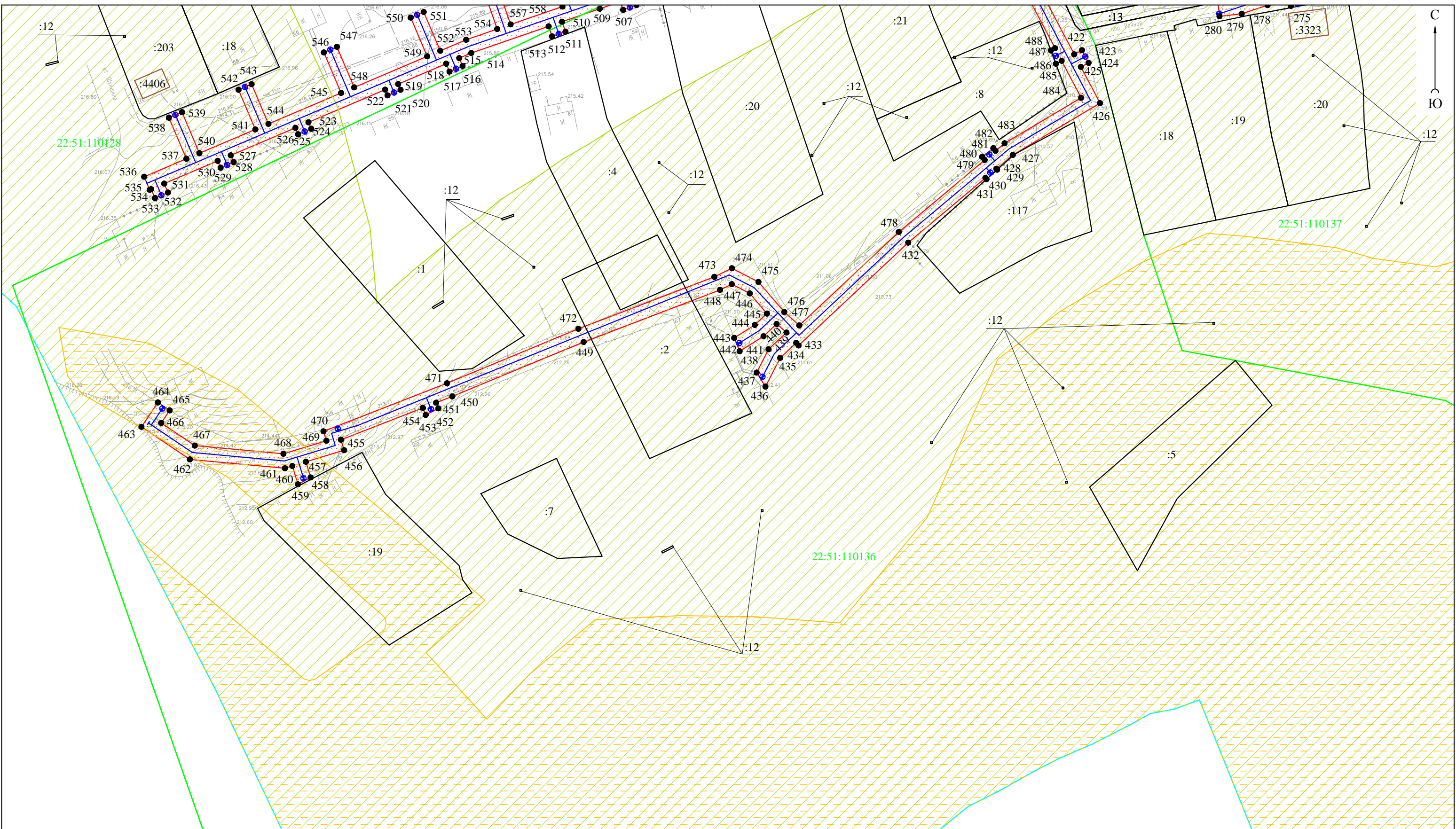
Проект планировки территории для строительства линейного объекта "Газовые сети высокого и низкого давления от ГРП-16, ГРП-2 в с. Троицкое Троицкого района Алтайского края"		
стадия	лист	листов
ПП	1-5	19
Чертеж планировки территории М 1:1000		
ООО "Агростройинвест" г. Барнаул		



Условные обозначения приведены на Листе 1

					Проект планировки территории для строительства линейного объекта "Газовые сети высокого и низкого давления от ГРП-16, ГРП-2 в с. Троицкое Троицкого района Алтайского края"				
изм.	кол.уч.	лист	№ док.	подпись	дата	стадия	лист	листов	
				Директор	А.О. Карьков	17.06.19	ПП	1-6	19
				Выполнила	Ю.М. Хмелева	17.06.19			
Чертеж планировки территории М 1:1000						ООО "Агростройинвест" г. Барнаул			





Условные обозначения приведены на Листе 1

						Проект планировки территории для строительства линейного объекта "Газовые сети высокого и низкого давления от ГРП-16, ГРП-2 в с. Троицкое Троицкого района Алтайского края"			
изм.	кол.уч.	лист	№ док.	подпись	дата				стадия
				Директор	А.О. Карьков	17.06.19	ПП	1-7	19
				Выполнила	Ю.М. Хмелева	17.06.19			
Чертеж планировки территории М 1:1000							ООО "Агростройинвест" г. Барнаул		

Перечень координат характерных точек  
границы зоны планируемого размещения линейного объекта

Обозначение характерных точек границ	Координаты, м	
	X	Y
1	2	3
1	559 435,17	3 245 371,06
2	559 447,01	3 245 382,34
3	559 444,25	3 245 385,24
4	559 435,31	3 245 376,72
5	559 415,62	3 245 397,38
6	559 423,67	3 245 405,06
7	559 420,92	3 245 407,96
8	559 412,86	3 245 400,28
9	559 402,29	3 245 411,36
10	559 409,49	3 245 418,22
11	559 406,73	3 245 421,11
12	559 399,54	3 245 414,26
13	559 390,36	3 245 423,89
14	559 397,55	3 245 430,74
15	559 394,79	3 245 433,64
16	559 387,60	3 245 426,79
17	559 378,60	3 245 436,22
18	559 385,83	3 245 443,10
19	559 383,07	3 245 446,00
20	559 375,85	3 245 439,12
21	559 357,09	3 245 458,80
22	559 366,47	3 245 467,76
23	559 363,71	3 245 470,65
24	559 354,32	3 245 461,71
25	559 345,73	3 245 470,72
26	559 348,81	3 245 474,61
27	559 341,65	3 245 480,27
28	559 347,50	3 245 487,66
29	559 344,70	3 245 490,56
30	559 338,52	3 245 482,76
31	559 336,08	3 245 484,68
32	559 326,10	3 245 493,85
33	559 333,38	3 245 501,77
34	559 330,43	3 245 504,48
35	559 323,16	3 245 496,55
36	559 311,13	3 245 507,59
37	559 319,92	3 245 517,19
38	559 316,97	3 245 519,89

*Проект планировки с проектом межевания в его составе территории для строительства линейного объекта  
«Газовые сети высокого и низкого давления от ГРП-16, ГРП-2 в с. Троицкое Троицкого района Алтайского края»*

1	2	3
39	559 308,17	3 245 510,31
40	559 294,26	3 245 523,08
41	559 303,85	3 245 533,53
42	559 300,91	3 245 536,24
43	559 291,31	3 245 525,78
44	559 261,14	3 245 553,48
45	559 272,75	3 245 566,13
46	559 269,80	3 245 568,83
47	559 258,19	3 245 556,18
48	559 256,77	3 245 557,49
49	559 287,72	3 245 586,81
50	559 284,97	3 245 589,71
51	559 253,82	3 245 560,20
52	559 253,46	3 245 560,53
53	559 247,98	3 245 555,34
54	559 237,33	3 245 566,58
55	559 220,20	3 245 549,77
56	559 229,87	3 245 539,56
57	559 228,05	3 245 537,83
58	559 219,71	3 245 546,65
59	559 216,82	3 245 543,91
60	559 206,16	3 245 555,18
61	559 218,99	3 245 567,30
62	559 215,90	3 245 569,89
63	559 203,42	3 245 558,08
64	559 200,91	3 245 560,74
65	559 195,33	3 245 562,04
66	559 174,34	3 245 581,81
67	559 185,73	3 245 593,90
68	559 182,82	3 245 596,65
69	559 171,43	3 245 584,55
70	559 149,00	3 245 605,67
71	559 156,81	3 245 613,96
72	559 153,90	3 245 616,70
73	559 146,09	3 245 608,42
74	559 139,87	3 245 614,27
75	559 132,21	3 245 621,49
76	559 139,51	3 245 629,23
77	559 136,60	3 245 631,98
78	559 129,30	3 245 624,23
79	559 112,33	3 245 640,22
80	559 107,13	3 245 645,40
81	559 114,39	3 245 652,69
82	559 111,55	3 245 655,51
83	559 104,29	3 245 648,22

*Проект планировки с проектом межевания в его составе территории для строительства линейного объекта  
«Газовые сети высокого и низкого давления от ГРП-16, ГРП-2 в с. Троицкое Троицкого района Алтайского края»*

1	2	3
84	559 076,38	3 245 676,03
85	559 083,04	3 245 682,73
86	559 080,21	3 245 685,55
87	559 073,54	3 245 678,86
88	559 058,58	3 245 693,77
89	559 065,68	3 245 700,89
90	559 062,84	3 245 703,72
91	559 055,74	3 245 696,59
92	559 044,03	3 245 708,26
93	559 050,77	3 245 715,03
94	559 047,94	3 245 717,86
95	559 041,19	3 245 711,08
96	559 029,86	3 245 722,38
97	559 021,58	3 245 728,88
98	559 019,10	3 245 730,47
99	559 023,68	3 245 737,64
100	559 020,31	3 245 739,79
101	559 015,73	3 245 732,63
102	559 009,83	3 245 736,41
103	559 001,98	3 245 743,03
104	559 005,63	3 245 751,10
105	559 001,99	3 245 752,75
106	558 998,29	3 245 744,58
107	558 996,68	3 245 744,82
108	558 981,00	3 245 754,85
109	559 007,35	3 245 795,35
110	559 010,86	3 245 793,10
111	559 013,02	3 245 796,47
112	559 009,53	3 245 798,70
113	559 017,39	3 245 810,79
114	559 023,99	3 245 821,37
115	559 027,83	3 245 818,92
116	559 029,99	3 245 822,29
117	559 026,11	3 245 824,77
118	559 028,11	3 245 827,97
119	559 031,67	3 245 825,69
120	559 040,79	3 245 839,96
121	559 037,42	3 245 842,11
122	559 036,84	3 245 841,21
123	559 033,80	3 245 843,16
124	559 031,64	3 245 839,79
125	559 034,69	3 245 837,84
126	559 030,45	3 245 831,22
127	559 026,86	3 245 833,52
128	559 014,02	3 245 812,94

*Проект планировки с проектом межевания в его составе территории для строительства линейного объекта  
«Газовые сети высокого и низкого давления от ГРП-16, ГРП-2 в с. Троицкое Троицкого района Алтайского края»*

1	2	3
129	558 994,20	3 245 782,46
130	558 993,97	3 245 782,61
131	558 991,81	3 245 779,24
132	558 992,02	3 245 779,11
133	558 984,36	3 245 767,34
134	558 984,35	3 245 767,35
135	558 980,64	3 245 773,05
136	558 977,24	3 245 776,55
137	558 967,29	3 245 782,34
138	558 931,20	3 245 802,51
139	558 932,86	3 245 805,57
140	558 929,28	3 245 807,37
141	558 927,67	3 245 804,39
142	558 921,24	3 245 807,26
143	558 919,61	3 245 803,60
144	558 926,64	3 245 800,47
145	558 965,18	3 245 778,93
146	558 974,75	3 245 773,37
147	558 977,50	3 245 770,54
148	558 981,43	3 245 764,51
149	558 982,19	3 245 763,98
150	558 974,81	3 245 752,52
151	558 973,00	3 245 749,75
152	558 970,21	3 245 745,49
153	558 973,56	3 245 743,30
154	558 976,35	3 245 747,56
155	558 978,17	3 245 750,34
156	558 978,88	3 245 751,45
157	558 995,36	3 245 740,91
158	558 998,78	3 245 740,49
159	559 007,45	3 245 733,18
160	559 019,26	3 245 725,62
161	559 027,20	3 245 719,38
162	559 035,93	3 245 710,69
163	559 034,84	3 245 709,59
164	559 037,67	3 245 706,77
165	559 038,76	3 245 707,86
166	559 089,49	3 245 657,33
167	559 087,28	3 245 655,11
168	559 090,11	3 245 652,29
169	559 092,32	3 245 654,50
170	559 108,84	3 245 638,05
171	559 107,02	3 245 636,12
172	559 109,93	3 245 633,38
173	559 111,73	3 245 635,29

*Проект планировки с проектом межевания в его составе территории для строительства линейного объекта  
«Газовые сети высокого и низкого давления от ГРП-16, ГРП-2 в с. Троицкое Троицкого района Алтайского края»*

1	2	3
174	559 132,53	3 245 615,70
175	559 131,27	3 245 614,36
176	559 134,18	3 245 611,62
177	559 135,44	3 245 612,95
178	559 137,13	3 245 611,36
179	559 146,42	3 245 602,61
180	559 146,13	3 245 602,31
181	559 149,12	3 245 599,65
182	559 149,33	3 245 599,87
183	559 171,47	3 245 579,01
184	559 169,99	3 245 577,44
185	559 172,90	3 245 574,70
186	559 174,39	3 245 576,27
187	559 193,37	3 245 558,39
188	559 198,83	3 245 557,11
189	559 207,04	3 245 548,43
190	559 204,57	3 245 546,09
191	559 207,32	3 245 543,19
192	559 209,79	3 245 545,52
193	559 214,19	3 245 540,86
194	559 186,90	3 245 515,00
195	559 186,19	3 245 515,75
196	559 183,28	3 245 513,00
197	559 183,99	3 245 512,25
198	559 180,90	3 245 509,32
199	559 166,03	3 245 496,25
200	559 165,67	3 245 496,67
201	559 162,72	3 245 494,09
202	559 154,64	3 245 503,33
203	559 152,67	3 245 504,76
204	559 139,52	3 245 515,78
205	559 129,25	3 245 525,23
206	559 122,43	3 245 530,80
207	559 117,34	3 245 535,95
208	559 103,60	3 245 544,03
209	559 086,04	3 245 558,57
210	559 055,71	3 245 591,56
211	559 052,85	3 245 588,93
212	559 034,73	3 245 607,96
213	559 006,27	3 245 625,05
214	559 006,47	3 245 625,38
215	559 003,09	3 245 627,52
216	559 002,84	3 245 627,11
217	558 993,74	3 245 632,58
218	558 986,54	3 245 620,58

*Проект планировки с проектом межевания в его составе территории для строительства линейного объекта  
«Газовые сети высокого и низкого давления от ГРП-16, ГРП-2 в с. Троицкое Троицкого района Алтайского края»*

1	2	3
219	558 981,34	3 245 623,40
220	558 977,71	3 245 625,05
221	558 962,14	3 245 635,31
222	558 963,87	3 245 637,95
223	558 950,09	3 245 647,03
224	558 948,06	3 245 643,94
225	558 924,73	3 245 657,77
226	558 934,20	3 245 671,54
227	558 935,48	3 245 674,88
228	558 950,58	3 245 667,60
229	558 952,32	3 245 671,21
230	558 936,91	3 245 678,63
231	558 938,01	3 245 681,51
232	558 946,45	3 245 698,97
233	558 953,28	3 245 704,65
234	558 954,88	3 245 707,27
235	558 967,20	3 245 699,74
236	558 969,29	3 245 703,15
237	558 956,97	3 245 710,68
238	558 957,80	3 245 712,04
239	558 954,39	3 245 714,13
240	558 950,21	3 245 707,30
241	558 943,22	3 245 701,49
242	558 934,33	3 245 683,10
243	558 930,65	3 245 673,45
244	558 923,54	3 245 663,10
245	558 900,95	3 245 666,38
246	558 846,42	3 245 672,03
247	558 837,11	3 245 675,36
248	558 839,38	3 245 684,99
249	558 845,00	3 245 708,06
250	558 846,39	3 245 707,71
251	558 847,44	3 245 711,56
252	558 845,95	3 245 711,95
253	558 846,20	3 245 712,99
254	558 860,50	3 245 744,88
255	558 864,73	3 245 742,98
256	558 865,37	3 245 747,08
257	558 862,13	3 245 748,53
258	558 862,87	3 245 750,16
259	558 861,85	3 245 755,84
260	558 865,57	3 245 756,50
261	558 864,86	3 245 760,44
262	558 861,15	3 245 759,78
263	558 858,00	3 245 777,40

1	2	3
264	558 864,64	3 245 778,59
265	558 863,94	3 245 782,52
266	558 853,36	3 245 780,63
267	558 858,72	3 245 750,63
268	558 842,41	3 245 714,32
269	558 835,49	3 245 685,93
270	558 832,39	3 245 672,80
271	558 841,38	3 245 669,58
272	558 835,81	3 245 649,77
273	558 832,01	3 245 639,14
274	558 825,93	3 245 641,16
275	558 824,67	3 245 637,36
276	558 830,67	3 245 635,37
277	558 828,60	3 245 629,59
278	558 824,89	3 245 630,82
279	558 822,47	3 245 623,53
280	558 821,75	3 245 617,29
281	558 825,68	3 245 616,81
282	558 826,39	3 245 622,65
283	558 827,43	3 245 625,77
284	558 831,05	3 245 624,56
285	558 833,77	3 245 632,18
286	558 834,09	3 245 632,07
287	558 835,44	3 245 635,83
288	558 835,12	3 245 635,95
289	558 839,63	3 245 648,55
290	558 844,76	3 245 666,85
291	558 846,13	3 245 668,04
292	558 900,46	3 245 662,41
293	558 921,43	3 245 659,36
294	558 919,65	3 245 656,14
295	558 921,10	3 245 655,27
296	558 917,12	3 245 648,56
297	558 916,87	3 245 648,70
298	558 914,83	3 245 645,26
299	558 915,08	3 245 645,12
300	558 908,05	3 245 633,27
301	558 895,05	3 245 609,09
302	558 893,64	3 245 606,89
303	558 893,35	3 245 607,08
304	558 891,19	3 245 603,71
305	558 891,48	3 245 603,52
306	558 883,44	3 245 590,95
307	558 894,53	3 245 583,85
308	558 896,69	3 245 587,22



*Проект планировки с проектом межевания в его составе территории для строительства линейного объекта  
«Газовые сети высокого и низкого давления от ГРП-16, ГРП-2 в с. Троицкое Троицкого района Алтайского края»*

1	2	3
309	558 888,97	3 245 592,16
310	558 898,50	3 245 607,06
311	558 904,54	3 245 618,28
312	558 913,92	3 245 613,24
313	558 915,81	3 245 616,76
314	558 906,43	3 245 621,81
315	558 911,54	3 245 631,30
316	558 924,54	3 245 653,23
317	558 949,30	3 245 638,56
318	558 950,27	3 245 640,03
319	558 952,48	3 245 638,57
320	558 953,44	3 245 640,03
321	558 958,33	3 245 636,81
322	558 956,60	3 245 634,17
323	558 975,68	3 245 621,60
324	558 979,56	3 245 619,82
325	558 988,00	3 245 615,24
326	558 995,11	3 245 627,09
327	559 002,62	3 245 622,58
328	558 995,52	3 245 610,75
329	558 998,76	3 245 608,38
330	559 006,05	3 245 620,52
331	559 023,36	3 245 610,12
332	559 015,36	3 245 596,81
333	559 018,79	3 245 594,75
334	559 026,79	3 245 608,06
335	559 032,21	3 245 604,81
336	559 052,66	3 245 583,32
337	559 055,47	3 245 585,91
338	559 083,37	3 245 555,56
339	559 083,72	3 245 555,31
340	559 079,23	3 245 549,10
341	559 082,47	3 245 546,75
342	559 086,80	3 245 552,75
343	559 093,89	3 245 546,87
344	559 080,40	3 245 528,20
345	559 065,19	3 245 515,48
346	559 060,68	3 245 510,80
347	559 041,11	3 245 496,38
348	559 039,96	3 245 497,19
349	559 040,15	3 245 497,46
350	559 036,88	3 245 499,76
351	559 036,69	3 245 499,49
352	559 022,48	3 245 509,19
353	559 017,77	3 245 510,88

*Проект планировки с проектом межевания в его составе территории для строительства линейного объекта  
«Газовые сети высокого и низкого давления от ГРП-16, ГРП-2 в с. Троицкое Троицкого района Алтайского края»*

1	2	3
354	559 016,42	3 245 507,12
355	559 020,65	3 245 505,60
356	559 041,17	3 245 491,45
357	559 058,78	3 245 504,43
358	559 062,28	3 245 500,24
359	559 065,35	3 245 502,80
360	559 062,00	3 245 506,81
361	559 063,33	3 245 507,78
362	559 067,92	3 245 512,55
363	559 083,35	3 245 525,45
364	559 096,98	3 245 544,31
365	559 101,29	3 245 540,74
366	559 114,84	3 245 532,82
367	559 119,73	3 245 527,84
368	559 126,63	3 245 522,21
369	559 136,88	3 245 512,78
370	559 142,90	3 245 507,72
371	559 136,09	3 245 499,93
372	559 139,10	3 245 497,29
373	559 145,97	3 245 505,15
374	559 150,11	3 245 501,67
375	559 151,92	3 245 500,35
376	559 159,71	3 245 491,46
377	559 148,10	3 245 481,30
378	559 151,29	3 245 477,66
379	559 131,72	3 245 451,15
380	559 126,98	3 245 454,65
381	559 124,70	3 245 451,36
382	559 129,75	3 245 447,63
383	559 114,88	3 245 427,48
384	559 107,87	3 245 432,68
385	559 097,51	3 245 418,72
386	559 089,71	3 245 424,47
387	559 090,81	3 245 425,95
388	559 087,59	3 245 428,33
389	559 086,50	3 245 426,85
390	559 084,33	3 245 428,45
391	559 047,22	3 245 449,47
392	559 048,08	3 245 450,99
393	559 044,60	3 245 452,97
394	559 043,74	3 245 451,44
395	559 027,93	3 245 460,39
396	559 010,65	3 245 472,21
397	558 999,22	3 245 480,02
398	558 995,83	3 245 480,42

1	2	3
399	558 990,15	3 245 482,85
400	558 981,64	3 245 486,24
401	558 981,94	3 245 486,94
402	558 978,28	3 245 488,56
403	558 977,98	3 245 487,86
404	558 963,33	3 245 494,32
405	558 954,68	3 245 499,87
406	558 952,52	3 245 500,86
407	558 937,97	3 245 509,59
408	558 917,08	3 245 520,06
409	558 891,97	3 245 533,10
410	558 885,40	3 245 537,24
411	558 859,37	3 245 551,14
412	558 859,18	3 245 551,28
413	558 862,08	3 245 556,42
414	558 858,43	3 245 558,09
415	558 855,93	3 245 553,65
416	558 855,01	3 245 554,32
417	558 835,38	3 245 563,60
418	558 831,06	3 245 565,88
419	558 833,20	3 245 570,31
420	558 829,56	3 245 571,97
421	558 827,52	3 245 567,74
422	558 811,06	3 245 576,41
423	558 812,21	3 245 578,58
424	558 808,67	3 245 580,45
425	558 807,52	3 245 578,28
426	558 797,33	3 245 583,65
427	558 782,75	3 245 559,12
428	558 778,86	3 245 554,48
429	558 778,58	3 245 554,71
430	558 775,92	3 245 551,73
431	558 776,29	3 245 551,42
432	558 758,07	3 245 529,69
433	558 729,13	3 245 498,85
434	558 729,86	3 245 498,16
435	558 725,63	3 245 493,65
436	558 717,55	3 245 489,51
437	558 721,49	3 245 487,03
438	558 728,07	3 245 490,41
439	558 732,78	3 245 495,43
440	558 735,19	3 245 492,66
441	558 731,73	3 245 488,98
442	558 727,50	3 245 482,25
443	558 731,27	3 245 480,72

*Проект планировки с проектом межевания в его составе территории для строительства линейного объекта  
«Газовые сети высокого и низкого давления от ГРП-16, ГРП-2 в с. Троицкое Троицкого района Алтайского края»*

1	2	3
444	558 734,91	3 245 486,52
445	558 738,11	3 245 489,93
446	558 743,79	3 245 485,11
447	558 746,38	3 245 480,03
448	558 744,76	3 245 476,73
449	558 730,11	3 245 438,36
450	558 714,80	3 245 401,40
451	558 713,02	3 245 396,83
452	558 711,42	3 245 397,48
453	558 709,57	3 245 393,91
454	558 711,57	3 245 393,11
455	558 702,59	3 245 370,06
456	558 699,66	3 245 370,95
457	558 696,39	3 245 360,21
458	558 692,00	3 245 361,54
459	558 690,06	3 245 357,95
460	558 695,23	3 245 356,38
461	558 694,59	3 245 354,29
462	558 697,07	3 245 327,55
463	558 706,24	3 245 313,93
464	558 713,10	3 245 318,55
465	558 710,87	3 245 321,87
466	558 707,32	3 245 319,48
467	558 700,96	3 245 328,93
468	558 698,65	3 245 353,88
469	558 702,32	3 245 365,96
470	558 704,97	3 245 365,16
471	558 718,51	3 245 399,90
472	558 733,83	3 245 436,88
473	558 748,43	3 245 475,13
474	558 750,86	3 245 480,07
475	558 747,03	3 245 487,55
476	558 738,56	3 245 494,81
477	558 734,79	3 245 499,03
478	558 761,06	3 245 527,04
479	558 781,33	3 245 551,21
480	558 782,20	3 245 550,48
481	558 784,65	3 245 553,64
482	558 783,90	3 245 554,27
483	558 786,03	3 245 556,81
484	558 798,82	3 245 578,34
485	558 809,23	3 245 572,86
486	558 808,39	3 245 571,26
487	558 812,17	3 245 569,85
488	558 812,77	3 245 570,99

*Проект планировки с проектом межевания в его составе территории для строительства линейного объекта  
«Газовые сети высокого и низкого давления от ГРП-16, ГРП-2 в с. Троицкое Троицкого района Алтайского края»*

1	2	3
489	558 833,59	3 245 560,02
490	558 852,96	3 245 550,86
491	558 857,19	3 245 547,78
492	558 861,22	3 245 545,46
493	558 852,49	3 245 521,53
494	558 849,11	3 245 522,76
495	558 847,74	3 245 519,01
496	558 851,12	3 245 517,77
497	558 843,50	3 245 496,91
498	558 840,28	3 245 498,08
499	558 838,91	3 245 494,32
500	558 842,13	3 245 493,15
501	558 832,62	3 245 467,07
502	558 831,07	3 245 467,64
503	558 829,78	3 245 463,85
504	558 831,25	3 245 463,31
505	558 827,26	3 245 452,38
506	558 824,93	3 245 453,24
507	558 823,56	3 245 449,48
508	558 825,89	3 245 448,63
509	558 823,89	3 245 442,88
510	558 820,23	3 245 432,28
511	558 817,43	3 245 433,24
512	558 816,12	3 245 429,46
513	558 818,93	3 245 428,50
514	558 811,42	3 245 406,72
515	558 809,98	3 245 403,35
516	558 807,77	3 245 404,29
517	558 806,20	3 245 400,61
518	558 808,42	3 245 399,67
519	558 802,67	3 245 386,17
520	558 801,08	3 245 386,84
521	558 799,52	3 245 383,16
522	558 801,11	3 245 382,49
523	558 791,94	3 245 360,92
524	558 790,11	3 245 361,70
525	558 788,54	3 245 358,02
526	558 790,37	3 245 357,24
527	558 782,64	3 245 339,06
528	558 780,72	3 245 339,87
529	558 779,16	3 245 336,19
530	558 781,07	3 245 335,38
531	558 774,67	3 245 320,33
532	558 772,17	3 245 321,39
533	558 770,61	3 245 317,71

1	2	3
534	558 773,11	3 245 316,65
535	558 772,93	3 245 316,25
536	558 776,62	3 245 314,68
537	558 781,67	3 245 326,56
538	558 793,21	3 245 321,65
539	558 794,77	3 245 325,33
540	558 783,23	3 245 330,24
541	558 789,93	3 245 345,98
542	558 801,08	3 245 341,24
543	558 802,65	3 245 344,92
544	558 791,50	3 245 349,66
545	558 800,19	3 245 370,10
546	558 811,59	3 245 365,25
547	558 813,15	3 245 368,93
548	558 801,75	3 245 373,78
549	558 810,49	3 245 394,32
550	558 821,40	3 245 389,68
551	558 822,97	3 245 393,36
552	558 812,05	3 245 398,00
553	558 815,15	3 245 405,28
554	558 818,17	3 245 414,02
555	558 829,58	3 245 410,08
556	558 830,88	3 245 413,87
557	558 819,47	3 245 417,80
558	558 824,50	3 245 432,39
559	558 835,92	3 245 428,45
560	558 837,22	3 245 432,23
561	558 825,81	3 245 436,17
562	558 827,73	3 245 441,75
563	558 835,71	3 245 463,87
564	558 846,68	3 245 459,88
565	558 847,92	3 245 463,67
566	558 837,08	3 245 467,62
567	558 841,08	3 245 478,58
568	558 851,94	3 245 474,62
569	558 853,31	3 245 478,38
570	558 842,45	3 245 482,34
571	558 864,79	3 245 543,58
572	558 883,51	3 245 533,71
573	558 889,98	3 245 529,63
574	558 894,52	3 245 527,27
575	558 891,41	3 245 521,38
576	558 894,95	3 245 519,51
577	558 898,07	3 245 525,43
578	558 915,23	3 245 516,51

*Проект планировки с проектом межевания в его составе территории для строительства линейного объекта  
«Газовые сети высокого и низкого давления от ГРП-16, ГРП-2 в с. Троицкое Троицкого района Алтайского края»*

1	2	3
579	558 917,70	3 245 515,27
580	558 914,69	3 245 509,57
581	558 918,23	3 245 507,70
582	558 921,28	3 245 513,48
583	558 936,04	3 245 506,08
584	558 944,62	3 245 500,93
585	558 940,08	3 245 493,86
586	558 943,44	3 245 491,70
587	558 948,05	3 245 498,88
588	558 950,65	3 245 497,32
589	558 952,76	3 245 496,35
590	558 961,43	3 245 490,79
591	558 983,09	3 245 481,36
592	558 979,13	3 245 472,38
593	558 982,79	3 245 470,76
594	558 986,81	3 245 479,88
595	558 988,62	3 245 479,16
596	558 994,79	3 245 476,51
597	558 997,78	3 245 476,16
598	559 002,69	3 245 472,80
599	558 992,87	3 245 458,44
600	558 984,16	3 245 443,09
601	558 981,17	3 245 436,79
602	558 975,12	3 245 426,79
603	558 974,93	3 245 426,43
604	558 969,34	3 245 429,47
605	558 967,43	3 245 425,95
606	558 973,03	3 245 422,91
607	558 966,01	3 245 409,84
608	558 960,33	3 245 412,93
609	558 958,42	3 245 409,42
610	558 964,12	3 245 406,32
611	558 957,21	3 245 393,47
612	558 949,60	3 245 384,00
613	558 944,17	3 245 388,09
614	558 941,77	3 245 384,88
615	558 947,09	3 245 380,88
616	558 946,01	3 245 379,54
617	558 934,95	3 245 364,19
618	558 929,55	3 245 368,26
619	558 927,14	3 245 365,07
620	558 932,50	3 245 361,04
621	558 927,46	3 245 355,03
622	558 922,46	3 245 347,08
623	558 917,91	3 245 350,01

1	2	3
624	558 915,74	3 245 346,65
625	558 920,33	3 245 343,69
626	558 904,06	3 245 317,83
627	558 894,58	3 245 303,10
628	558 888,45	3 245 307,05
629	558 885,93	3 245 303,92
630	558 892,42	3 245 299,74
631	558 862,45	3 245 253,17
632	558 847,36	3 245 262,90
633	558 845,19	3 245 259,54
634	558 860,28	3 245 249,81
635	558 854,29	3 245 240,51
636	558 846,91	3 245 245,26
637	558 844,74	3 245 241,90
638	558 852,12	3 245 237,14
639	558 843,49	3 245 223,76
640	558 837,90	3 245 227,36
641	558 835,73	3 245 224,00
642	558 844,69	3 245 218,23
643	558 845,58	3 245 219,62
644	558 856,52	3 245 212,57
645	558 858,60	3 245 215,99
646	558 847,75	3 245 222,98
647	558 865,36	3 245 250,31
648	558 865,96	3 245 249,93
649	558 868,13	3 245 253,29
650	558 867,53	3 245 253,67
651	558 907,44	3 245 315,69
652	558 930,70	3 245 352,67
653	558 936,94	3 245 360,11
654	558 949,20	3 245 377,12
655	558 960,56	3 245 391,25
656	558 978,60	3 245 424,81
657	558 984,70	3 245 434,89
658	558 987,71	3 245 441,24
659	558 996,29	3 245 456,35
660	559 005,99	3 245 470,54
661	559 025,81	3 245 456,99
662	559 040,46	3 245 448,70
663	559 036,01	3 245 440,84
664	559 039,29	3 245 438,51
665	559 043,94	3 245 446,73
666	559 082,14	3 245 425,09
667	559 095,13	3 245 415,50
668	559 093,58	3 245 413,40



1	2	3
669	559 097,78	3 245 410,29
670	559 091,37	3 245 401,60
671	559 083,55	3 245 406,28
672	559 081,69	3 245 402,73
673	559 089,29	3 245 398,19
674	559 085,21	3 245 391,35
675	559 078,00	3 245 395,66
676	559 076,14	3 245 392,11
677	559 083,16	3 245 387,92
678	559 078,35	3 245 379,87
679	559 074,62	3 245 382,11
680	559 074,02	3 245 381,11
681	559 072,00	3 245 382,32
682	559 069,95	3 245 378,89
683	559 071,97	3 245 377,68
684	559 061,17	3 245 359,59
685	559 059,19	3 245 360,77
686	559 057,28	3 245 357,25
687	559 059,12	3 245 356,16
688	559 050,61	3 245 341,91
689	559 048,68	3 245 343,06
690	559 046,41	3 245 339,76
691	559 048,56	3 245 338,48
692	559 047,16	3 245 336,14
693	559 036,48	3 245 318,26
694	559 035,18	3 245 319,03
695	559 032,88	3 245 315,74
696	559 034,43	3 245 314,82
697	559 028,91	3 245 305,59
698	559 027,50	3 245 306,43
699	559 025,45	3 245 303,00
700	559 026,86	3 245 302,15
701	559 026,23	3 245 301,10
702	559 016,32	3 245 288,17
703	559 015,40	3 245 288,87
704	559 013,21	3 245 285,52
705	559 013,89	3 245 285,00
706	559 009,71	3 245 279,55
707	559 011,78	3 245 277,28
708	558 973,28	3 245 241,98
709	558 967,84	3 245 230,28
710	558 960,21	3 245 233,84
711	558 961,75	3 245 237,14
712	558 958,23	3 245 239,06
713	558 954,89	3 245 231,90

1	2	3
714	558 966,15	3 245 226,66
715	558 965,09	3 245 224,39
716	558 951,94	3 245 205,34
717	558 951,75	3 245 205,47
718	558 949,69	3 245 202,31
719	558 949,56	3 245 202,11
720	558 949,66	3 245 202,05
721	558 946,14	3 245 196,83
722	558 938,29	3 245 185,57
723	558 937,98	3 245 185,78
724	558 935,70	3 245 182,49
725	558 936,02	3 245 182,27
726	558 916,44	3 245 153,91
727	558 919,73	3 245 151,63
728	558 949,44	3 245 194,57
729	558 955,39	3 245 203,29
730	558 957,27	3 245 202,00
731	558 966,94	3 245 196,14
732	558 908,55	3 245 099,67
733	558 914,39	3 245 096,14
734	558 916,46	3 245 099,56
735	558 914,04	3 245 101,03
736	558 917,95	3 245 107,48
737	558 920,00	3 245 106,24
738	558 922,07	3 245 109,66
739	558 920,02	3 245 110,90
740	558 940,36	3 245 144,51
741	558 942,28	3 245 143,36
742	558 944,35	3 245 146,78
743	558 942,44	3 245 147,94
744	558 948,19	3 245 157,44
745	558 949,76	3 245 156,49
746	558 951,83	3 245 159,92
747	558 950,26	3 245 160,86
748	558 969,52	3 245 192,68
749	558 970,31	3 245 192,19
750	558 972,39	3 245 195,62
751	558 971,59	3 245 196,10
752	558 975,35	3 245 202,31
753	558 979,82	3 245 207,83
754	559 006,13	3 245 192,31
755	559 004,77	3 245 190,01
756	559 007,69	3 245 188,28
757	559 007,44	3 245 187,86
758	559 010,95	3 245 185,93

*Проект планировки с проектом межевания в его составе территории для строительства линейного объекта  
«Газовые сети высокого и низкого давления от ГРП-16, ГРП-2 в с. Троицкое Троицкого района Алтайского края»*

1	2	3
759	559 011,14	3 245 186,25
760	559 030,54	3 245 174,81
761	559 038,36	3 245 188,06
762	559 056,89	3 245 179,96
763	559 062,85	3 245 179,33
764	559 062,50	3 245 175,98
765	559 078,43	3 245 174,30
766	559 095,45	3 245 181,32
767	559 094,12	3 245 184,56
768	559 117,87	3 245 194,36
769	559 120,33	3 245 188,41
770	559 124,02	3 245 189,93
771	559 122,04	3 245 194,75
772	559 124,30	3 245 192,70
773	559 130,02	3 245 187,71
774	559 132,65	3 245 190,72
775	559 126,96	3 245 195,69
776	559 119,34	3 245 202,60
777	559 115,64	3 245 201,07
778	559 116,81	3 245 198,25
779	559 088,89	3 245 186,73
780	559 090,23	3 245 183,49
781	559 085,44	3 245 181,52
782	559 084,77	3 245 183,14
783	559 103,85	3 245 220,39
784	559 100,29	3 245 222,21
785	559 100,75	3 245 223,12
786	559 097,19	3 245 224,94
787	559 096,73	3 245 224,04
788	559 095,58	3 245 224,63
789	559 093,75	3 245 221,07
790	559 098,46	3 245 218,65
791	559 080,37	3 245 183,32
792	559 081,74	3 245 179,99
793	559 077,84	3 245 178,38
794	559 066,90	3 245 179,54
795	559 067,25	3 245 182,89
796	559 057,93	3 245 183,87
797	559 036,71	3 245 193,14
798	559 029,12	3 245 180,29
799	559 010,25	3 245 191,42
800	559 011,60	3 245 193,72
801	558 978,88	3 245 213,02
802	558 972,07	3 245 204,61
803	558 969,01	3 245 199,57

1	2	3
804	558 959,44	3 245 205,36
805	558 957,66	3 245 206,59
806	558 968,57	3 245 222,40
807	558 976,57	3 245 239,57
808	558 998,17	3 245 259,37
809	559 017,99	3 245 237,76
810	559 021,35	3 245 235,51
811	559 023,57	3 245 238,84
812	559 020,61	3 245 240,82
813	559 001,12	3 245 262,08
814	559 017,43	3 245 277,04
815	559 014,92	3 245 279,78
816	559 029,54	3 245 298,85
817	559 050,59	3 245 334,08
818	559 076,00	3 245 376,62
819	559 079,74	3 245 374,39
820	559 094,51	3 245 399,12
821	559 100,99	3 245 407,90
822	559 111,65	3 245 400,00
823	559 113,72	3 245 402,80
824	559 125,01	3 245 399,13
825	559 134,45	3 245 394,48
826	559 138,53	3 245 390,87
827	559 129,60	3 245 380,77
828	559 117,28	3 245 364,73
829	559 087,75	3 245 331,22
830	559 087,86	3 245 325,38
831	559 079,17	3 245 313,94
832	559 073,67	3 245 318,12
833	559 061,73	3 245 306,36
834	559 031,69	3 245 261,42
835	559 033,11	3 245 260,48
836	559 033,08	3 245 258,72
837	559 035,69	3 245 256,97
838	559 037,91	3 245 260,30
839	559 037,12	3 245 260,83
840	559 037,14	3 245 262,38
841	559 044,58	3 245 273,51
842	559 046,43	3 245 272,28
843	559 048,65	3 245 275,60
844	559 046,81	3 245 276,84
845	559 063,33	3 245 301,56
846	559 065,55	3 245 300,08
847	559 067,77	3 245 303,41
848	559 065,78	3 245 304,74

1	2	3
849	559 074,01	3 245 312,84
850	559 111,00	3 245 284,76
851	559 110,20	3 245 283,71
852	559 113,38	3 245 281,29
853	559 114,18	3 245 282,34
854	559 130,40	3 245 270,03
855	559 130,18	3 245 269,75
856	559 133,37	3 245 267,33
857	559 133,58	3 245 267,62
858	559 135,24	3 245 266,36
859	559 140,38	3 245 273,13
860	559 145,49	3 245 269,66
861	559 152,14	3 245 264,61
862	559 160,11	3 245 258,89
863	559 157,09	3 245 254,66
864	559 160,34	3 245 252,34
865	559 163,36	3 245 256,55
866	559 170,54	3 245 251,40
867	559 166,94	3 245 246,37
868	559 170,00	3 245 243,77
869	559 173,79	3 245 249,07
870	559 179,18	3 245 245,19
871	559 186,86	3 245 231,34
872	559 188,45	3 245 232,23
873	559 188,67	3 245 232,04
874	559 189,98	3 245 233,55
875	559 190,75	3 245 235,53
876	559 188,96	3 245 237,08
877	559 188,42	3 245 236,78
878	559 182,25	3 245 247,92
879	559 154,51	3 245 267,83
880	559 147,83	3 245 272,90
881	559 139,49	3 245 278,57
882	559 134,47	3 245 271,96
883	559 119,54	3 245 283,30
884	559 124,84	3 245 290,28
885	559 121,65	3 245 292,70
886	559 116,35	3 245 285,72
887	559 082,36	3 245 311,52
888	559 091,88	3 245 324,07
889	559 091,78	3 245 329,74
890	559 104,24	3 245 343,88
891	559 105,55	3 245 342,73
892	559 108,19	3 245 345,73
893	559 106,89	3 245 346,88

*Проект планировки с проектом межевания в его составе территории для строительства линейного объекта  
«Газовые сети высокого и низкого давления от ГРП-16, ГРП-2 в с. Троицкое Троицкого района Алтайского края»*

1	2	3
894	559 120,37	3 245 362,18
895	559 132,69	3 245 378,22
896	559 141,53	3 245 388,22
897	559 151,59	3 245 379,33
898	559 144,34	3 245 371,13
899	559 147,34	3 245 368,48
900	559 154,58	3 245 376,68
901	559 172,79	3 245 360,57
902	559 165,33	3 245 352,14
903	559 168,02	3 245 349,13
904	559 175,79	3 245 357,92
905	559 181,39	3 245 352,97
906	559 174,36	3 245 345,02
907	559 177,33	3 245 342,34
908	559 184,39	3 245 350,32
909	559 208,20	3 245 329,26
910	559 200,60	3 245 320,67
911	559 203,48	3 245 317,88
912	559 211,19	3 245 326,61
913	559 220,83	3 245 318,09
914	559 223,49	3 245 313,98
915	559 212,86	3 245 306,61
916	559 209,79	3 245 303,51
917	559 212,63	3 245 300,70
918	559 215,45	3 245 303,54
919	559 225,67	3 245 310,63
920	559 226,97	3 245 308,65
921	559 228,89	3 245 306,47
922	559 235,06	3 245 297,58
923	559 224,04	3 245 289,93
924	559 226,47	3 245 286,75
925	559 237,34	3 245 294,29
926	559 247,84	3 245 279,15
927	559 238,35	3 245 272,56
928	559 241,19	3 245 269,67
929	559 250,12	3 245 275,87
930	559 255,43	3 245 268,22
931	559 262,37	3 245 260,43
932	559 259,19	3 245 257,60
933	559 261,85	3 245 254,62
934	559 265,03	3 245 257,44
935	559 271,59	3 245 250,07
1132	559 268,42	3 245 247,25
1133	559 271,08	3 245 244,26
1134	559 274,28	3 245 247,11

1	2	3
936	559 286,79	3 245 233,91
937	559 289,84	3 245 236,80
938	559 287,09	3 245 239,70
939	559 286,94	3 245 239,56
940	559 276,36	3 245 250,74
941	559 264,09	3 245 264,51
942	559 264,40	3 245 264,78
943	559 261,74	3 245 267,77
944	559 261,43	3 245 267,49
945	559 258,58	3 245 270,70
946	559 244,54	3 245 290,93
947	559 244,88	3 245 291,16
948	559 242,53	3 245 294,40
949	559 242,26	3 245 294,21
950	559 234,33	3 245 305,65
951	559 235,48	3 245 306,45
952	559 232,37	3 245 309,16
953	559 232,04	3 245 308,94
954	559 230,16	3 245 311,08
955	559 223,84	3 245 320,76
956	559 209,16	3 245 333,74
957	559 209,60	3 245 334,23
958	559 206,60	3 245 336,88
959	559 206,17	3 245 336,39
960	559 196,20	3 245 345,21
961	559 197,09	3 245 346,22
962	559 194,10	3 245 348,87
963	559 193,20	3 245 347,86
964	559 178,79	3 245 360,60
965	559 179,46	3 245 361,35
966	559 176,46	3 245 364,00
967	559 175,80	3 245 363,25
968	559 158,94	3 245 378,16
969	559 159,60	3 245 378,92
970	559 156,61	3 245 381,57
971	559 155,94	3 245 380,81
972	559 145,80	3 245 389,78
973	559 146,72	3 245 390,82
974	559 143,72	3 245 393,47
975	559 142,80	3 245 392,43
976	559 136,70	3 245 397,84
977	559 126,52	3 245 402,85
978	559 116,24	3 245 406,19
979	559 125,94	3 245 419,28
980	559 118,09	3 245 425,10

*Проект планировки с проектом межевания в его составе территории для строительства линейного объекта  
«Газовые сети высокого и низкого давления от ГРП-16, ГРП-2 в с. Троицкое Троицкого района Алтайского края»*

1	2	3
981	559 157,06	3 245 477,90
982	559 154,52	3 245 480,80
983	559 165,66	3 245 490,60
984	559 177,35	3 245 477,24
985	559 181,78	3 245 481,28
986	559 183,28	3 245 479,75
987	559 189,27	3 245 475,61
988	559 189,82	3 245 475,04
989	559 189,39	3 245 474,62
990	559 192,17	3 245 471,74
991	559 192,60	3 245 472,15
992	559 209,38	3 245 454,72
993	559 209,21	3 245 454,55
994	559 211,98	3 245 451,67
995	559 212,16	3 245 451,84
996	559 238,17	3 245 424,81
997	559 268,65	3 245 394,85
998	559 268,00	3 245 394,19
999	559 270,85	3 245 391,39
1000	559 271,50	3 245 392,05
1001	559 286,61	3 245 377,19
1002	559 284,60	3 245 375,15
1003	559 287,34	3 245 372,23
1004	559 289,46	3 245 374,39
1005	559 298,55	3 245 365,46
1006	559 297,02	3 245 363,90
1007	559 299,87	3 245 361,09
1008	559 301,41	3 245 362,65
1009	559 302,17	3 245 361,90
1010	559 310,31	3 245 353,70
1011	559 309,03	3 245 352,44
1012	559 311,85	3 245 349,60
1013	559 313,12	3 245 350,86
1014	559 326,90	3 245 336,98
1015	559 326,26	3 245 336,34
1016	559 329,07	3 245 333,50
1017	559 329,72	3 245 334,14
1018	559 341,56	3 245 322,22
1019	559 347,88	3 245 328,30
1020	559 352,04	3 245 323,97
1021	559 349,09	3 245 321,14
1022	559 351,87	3 245 318,25
1023	559 354,81	3 245 321,09
1024	559 365,37	3 245 310,12
1025	559 368,25	3 245 312,89



*Проект планировки с проектом межевания в его составе территории для строительства линейного объекта  
«Газовые сети высокого и низкого давления от ГРП-16, ГРП-2 в с. Троицкое Троицкого района Алтайского края»*

1	2	3
1026	559 347,99	3 245 333,95
1027	559 341,63	3 245 327,83
1028	559 324,73	3 245 344,85
1029	559 332,32	3 245 352,39
1030	559 329,50	3 245 355,23
1031	559 321,91	3 245 347,69
1032	559 307,96	3 245 361,75
1033	559 315,59	3 245 369,32
1034	559 312,77	3 245 372,16
1035	559 305,14	3 245 364,59
1036	559 304,99	3 245 364,73
1037	559 293,43	3 245 376,11
1038	559 300,14	3 245 382,93
1039	559 297,28	3 245 385,74
1040	559 290,57	3 245 378,91
1041	559 279,19	3 245 390,10
1042	559 284,89	3 245 395,89
1043	559 282,03	3 245 398,69
1044	559 276,34	3 245 392,90
1045	559 262,47	3 245 406,54
1046	559 268,18	3 245 412,35
1047	559 265,33	3 245 415,15
1048	559 259,62	3 245 409,34
1049	559 246,38	3 245 422,36
1050	559 252,96	3 245 429,06
1051	559 250,11	3 245 431,86
1052	559 243,52	3 245 425,16
1053	559 241,02	3 245 427,63
1054	559 232,32	3 245 436,66
1055	559 238,12	3 245 442,24
1056	559 235,34	3 245 445,12
1057	559 229,54	3 245 439,54
1058	559 208,37	3 245 461,54
1059	559 213,91	3 245 466,87
1060	559 211,13	3 245 469,75
1061	559 205,60	3 245 464,42
1062	559 197,80	3 245 472,52
1063	559 203,01	3 245 477,53
1064	559 200,23	3 245 480,41
1065	559 195,03	3 245 475,40
1066	559 191,87	3 245 478,67
1067	559 185,87	3 245 482,82
1068	559 181,93	3 245 486,83
1069	559 177,67	3 245 482,95
1070	559 168,67	3 245 493,24

1	2	3
1071	559 183,60	3 245 506,37
1072	559 197,88	3 245 519,90
1073	559 206,80	3 245 510,46
1074	559 209,75	3 245 513,17
1075	559 200,79	3 245 522,65
1076	559 219,48	3 245 540,35
1077	559 222,39	3 245 537,27
1078	559 214,05	3 245 529,39
1079	559 219,77	3 245 523,33
1080	559 222,62	3 245 526,14
1081	559 219,70	3 245 529,23
1082	559 225,13	3 245 534,37
1083	559 227,54	3 245 531,84
1084	559 232,62	3 245 536,66
1085	559 234,08	3 245 535,12
1086	559 251,54	3 245 551,59
1087	559 251,07	3 245 552,08
1088	559 253,86	3 245 554,73
1089	559 266,23	3 245 543,38
1090	559 264,00	3 245 540,99
1091	559 266,93	3 245 538,27
1092	559 269,17	3 245 540,68
1093	559 281,04	3 245 529,78
1094	559 278,38	3 245 526,94
1095	559 281,31	3 245 524,22
1096	559 283,98	3 245 527,09
1097	559 296,27	3 245 515,80
1098	559 293,61	3 245 512,94
1099	559 296,64	3 245 510,32
1100	559 299,22	3 245 513,09
1101	559 308,34	3 245 504,72
1102	559 305,38	3 245 501,50
1103	559 308,32	3 245 498,79
1104	559 311,28	3 245 502,02
1105	559 324,87	3 245 489,55
1106	559 321,29	3 245 485,64
1107	559 324,40	3 245 483,12
1108	559 327,82	3 245 486,84
1109	559 333,49	3 245 481,64
1110	559 343,19	3 245 473,95
1111	559 340,44	3 245 470,48
1112	559 347,81	3 245 462,74
1113	559 346,39	3 245 461,41
1114	559 349,13	3 245 458,49
1115	559 350,57	3 245 459,84

Проект планировки с проектом межевания в его составе территории для строительства линейного объекта  
«Газовые сети высокого и низкого давления от ГРП-16, ГРП-2 в с. Троицкое Троицкого района Алтайского края»

1	2	3
1116	559 361,51	3 245 448,36
1117	559 360,67	3 245 447,57
1118	559 363,43	3 245 444,67
1119	559 364,27	3 245 445,47
1120	559 389,21	3 245 419,30
1121	559 387,84	3 245 418,00
1122	559 390,60	3 245 415,10
1123	559 391,96	3 245 416,40
1124	559 407,85	3 245 399,73
1125	559 406,30	3 245 398,25
1126	559 409,05	3 245 395,36
1127	559 410,61	3 245 396,84
1128	559 431,20	3 245 375,22
1129	559 429,29	3 245 373,40
1130	559 432,05	3 245 370,51
1131	559 433,96	3 245 372,33
1	559 435,17	3 245 371,06

## 2. ПОЛОЖЕНИЯ О РАЗМЕЩЕНИИ ЛИНЕЙНЫХ ОБЪЕКТОВ

### 2.1. Характеристика планируемого для размещения линейного объекта

***Наименование, основные характеристики (категория, протяженность, проектная мощность, пропускная способность, грузонапряженность, интенсивность движения) и назначение планируемых для размещения линейных объектов.***

Планируемый для размещения линейный объект «Газовые сети высокого и низкого давления от ГРП-16, ГРП-2 в с. Троицкое Троицкого района Алтайского края» предназначен для подачи природного газа к жилым домам, расположенным по улицам Мамонтова, Ломоносова, Чехова, Партизанская, Шукшина, переулкам Чкалова, Социалистический, Смыкова, Речной в с. Троицкое Троицкого района Алтайского края.

В соответствии с законодательством Российской Федерации данный объект относится к категории опасных производственных объектов (III класс опасности), что обусловлено взрыво- и пожароопасными свойствами транспортируемого по газораспределительным сетям газа. Критерии отнесения производственных объектов к опасным установлены Федеральным законом Российской Федерации от 21 июля 1997 года № 116-ФЗ «О промышленной безопасности опасных производственных объектов».

Планируемый для размещения линейный объект состоит из газопроводов высокого и низкого давления, газораспределительных пунктов (далее – ГРП).

Трасса газопровода высокого давления проходит от точки подключения объекта до устанавливаемых ГРП-16, ГРП-2.

ГРП устанавливаются на свободной от застройки территории: ГРП-16 на пересечении улицы Мамонтова и переулка Чкалова, ГРП-2 на пересечении улицы Партизанская и переулка Чкалова.

Трасса газопровода низкого давления проходит от устанавливаемых ГРП-16, ГРП-2 по улицам Мамонтова, Ломоносова, Чехова, Партизанская, Шукшина, переулкам Чкалова, Социалистический, Смыкова, Речной до границ земельных участков, на которых расположены газифицируемые жилые дома.

Протяженность проектируемой трассы газопровода (по проекту) составляет 8 км, в т.ч. протяженность проектируемой трассы газопровода высокого давления – 0,5 км.

Ширина зоны планируемого размещения:

газопровода - 4 м;

ГРП-16, ГРП-2 - 10 м.

## 2.2. Зона планируемого размещения линейного объекта

***Перечень субъектов Российской Федерации, перечень муниципальных районов, городских округов в составе субъектов Российской Федерации, перечень поселений, населенных пунктов, внутригородских территорий городов федерального значения, на территориях которых устанавливаются зоны планируемого размещения линейных объектов.***

Зона планируемого размещения линейного объекта располагается на территории Троицкого сельсовета Троицкого района Алтайского края - в границах с. Троицкое (западная часть) по улицам Мамонтова, Ломоносова, Чехова, Партизанская, Шукшина, переулкам Чкалова, Социалистический, Смыкова, Речной.

***Перечень координат характерных точек границ зон планируемого размещения линейных объектов.***

Согласно ст. 1 Градостроительного Кодекса Российской Федерации от 29.12.2004 № 190-ФЗ красные линии - линии, которые обозначают существующие, планируемые (изменяемые, вновь образуемые) границы территорий общего пользования и (или) границы территорий, занятых линейными объектами и (или) предназначенных для размещения линейных объектов.

В проекте предусмотрено установление красных линий, которые обозначают границы территории, предназначенной для строительства линейного объекта «Газовые сети высокого и низкого давления от ГРП-16, ГРП-2 в с. Троицкое Троицкого района Алтайского края». Красные линии установлены по границам зоны планируемого размещения данного линейного объекта (п. 1.3. Порядка установления и отображения красных линий, обозначающих границы территорий, занятых линейными объектами и (или) предназначенных для размещения линейных объектов, утвержденного Приказом Министерства строительства и жилищно-коммунального хозяйства Российской Федерации от 25 апреля 2017 года № 742/пр).

Координаты характерных точек границы зоны планируемого размещения линейного объекта «Газовые сети высокого и низкого давления от ГРП-16, ГРП-2 в с. Троицкое Троицкого района Алтайского края» приведены в Приложении 1 в соответствии с системой координат МСК-22, зона 3, используемой для ведения ЕГРН.

***Перечень координат характерных точек границ зон планируемого размещения линейных объектов, подлежащих переносу (перестройству) из зон планируемого размещения линейных объектов.***

Зоны планируемого размещения линейных объектов, подлежащие переносу (переустройству) из зоны планируемого размещения линейного объекта «Газовые сети высокого и низкого давления от ГРП-16, ГРП-2 в с. Троицкое Троицкого района Алтайского края», не предусмотрены.

### 2.3. Предельные параметры разрешенного строительства, реконструкции объектов капитального строительства

***Предельные параметры разрешенного строительства, реконструкции объектов капитального строительства, входящих в состав линейных объектов в границах зон их планируемого размещения.***

Зона планируемого размещения линейного объекта располагается на территории Троицкого сельсовета Троицкого района Алтайского края - в границах с. Троицкое (западная часть) по улицам Мамонтова, Ломоносова, Чехова, Партизанская, Шукшина, переулкам Чкалова, Социалистический, Смыкова, Речной.

В соответствии со ст. 1 Градостроительного Кодекса Российской Федерации от 29.12.2004 № 190-ФЗ правила землепользования и застройки - документ градостроительного зонирования, в котором в т.ч. устанавливаются градостроительные регламенты (устанавливаемые в пределах границ соответствующей территориальной зоны виды разрешенного использования земельных участков, равно как всего, что находится над и под поверхностью земельных участков и используется в процессе их застройки и последующей эксплуатации объектов капитального строительства, предельные (минимальные и (или) максимальные) размеры земельных участков и предельные параметры разрешенного строительства, реконструкции объектов капитального строительства, ограничения использования земельных участков и объектов капитального строительства, а также применительно к территориям, в границах которых предусматривается осуществление деятельности по комплексному и устойчивому развитию территории, расчетные показатели минимально допустимого уровня обеспеченности соответствующей территории объектами коммунальной, транспортной, социальной инфраструктур и расчетные показатели максимально допустимого уровня территориальной доступности указанных объектов для населения).

Согласно ч. 4 ст. 36 Градостроительного Кодекса Российской Федерации от 29 декабря 2004 года № 190-ФЗ действия градостроительного регламента не распространяется на земельные участки, предназначенные для размещения линейных объектов.

***Информация о необходимости осуществления мероприятий по защите сохраняемых объектов капитального строительства (здание, строение, сооружение,***

***объекты, строительство которых не завершено), существующих и строящихся на момент подготовки проекта планировки территории, а также объектов капитального строительства, планируемых к строительству в соответствии с ранее утвержденной документацией по планировке территории, от возможного негативного воздействия в связи с размещением линейных объектов.***

Строительство предполагается в пределах улиц и проездов существующей застройки с. Троицкое Троицкого района Алтайского края. Газопровод проходит на безопасном расстоянии от зданий и сооружений в соответствии с требованиями Свода правил СП 42.13330.2016 «СНиП 2.07.01-89. Градостроительство. Планировка и застройка городских и сельских поселений» Актуализированная редакция СНиП 2.07.01-89», Свода правил СП 62.13330.2011 «СНиП 42-01-2002 Газораспределительные системы» Актуализированная редакция СНиП 42-01-2002».

По трассе газопровода не предполагается сноса зданий, сооружений, перенос сетей инженерно-технического обеспечения.

***Информация о необходимости осуществления мероприятий по сохранению объектов культурного наследия от возможного негативного воздействия в связи с размещением линейных объектов.***

В зоне планируемого размещения линейного объекта «Газовые сети высокого и низкого давления от ГРП-16, ГРП-2 в с. Троицкое Троицкого района Алтайского края» объекты культурного наследия – памятники истории и культуры отсутствуют.

#### 2.4. Мероприятий по охране окружающей среды

***Информация о необходимости осуществления мероприятий по охране окружающей среды.***

Мероприятия по охране окружающей среды выполняются в соответствии с законами Российской Федерации о недрах, земле, об охране животного мира, атмосферного воздуха, памятников истории и культуры, законом о защите окружающей природной среды.

***Мероприятия по сбору, использованию, обезвреживанию, транспортировке и размещению опасных отходов.***

В процессе строительства сетей газопровода отходы образуются:

- при сварке;
- при прокладке сетей газопровода.

Все образующиеся отходы должны быть затарены и вывезены на полигон ТБО.

Образующиеся хозяйственно - бытовые отходы планируется утилизировать путем вывоза на полигон ТБО.

На площадке в период строительства должны быть отведены специально обустроенные места для временного хранения отходов до момента отправки их на переработку на другое предприятие или на объект размещения отходов. Площадки для временного хранения отходов должны быть оборудованы таким образом, чтобы свести к минимуму загрязнение окружающей среды. При сборе отходов должна производиться их сортировка по классам опасности, консистенции, направлениям использования. Место и способ хранения отходов должны гарантировать сведение к минимуму риска возгорания отходов, недопустимость замусоривания территории, удобство вывоза отходов.

При строительстве и эксплуатации объекта необходимо - места временного хранения оборудовать согласно СанПиН 2.1.7.1322-03 «Гигиенические требования к размещению и обезвреживанию отходов производства и потребления».

В результате эксплуатации объекта отходы не образуются.

## 2.5. Меры по защите территории от чрезвычайных ситуаций природного и техногенного характера, проведение мероприятий по гражданской обороне и обеспечению пожарной безопасности

Территория Троицкого сельсовета Троицкого района Алтайского края подвержена риску возникновения различных видов чрезвычайных ситуаций природного и техногенного характера.

### ***Риски чрезвычайных ситуаций природного характера.***

*Климатические особенности территории* (сильные морозы, ветры, перепад температур).

*Сильный снегопады*, сопровождающиеся резким перепадом температур, наиболее опасные ранней весной и поздней осенью. Возможные последствия: в результате явления, происходит налипание мокрого снега на деревья, угловые части многоэтажных зданий, провода линий связи и электропередач, что может вызвать многочисленные обрывы и разрушения опор и траверс. Возможно поражение людей электротоком, нарушение движения транспорта, осуществления связи, энергоснабжения и проводного радиовещания.

*Затопление* - это образование свободной поверхности воды на участке территории в результате повышения уровня водотока, водоема или подземных вод.

*Сильные осадки* - это продукты конденсации пара, которые выпадают из атмосферы в жидком или твердом состоянии (дождь, снег, град).



**Природные пожары.** Анализ пожарной обстановки показывает, что наиболее вероятной причиной возникновения лесных пожаров является нарушение населением мер пожарной безопасности при обращении с огнем в местах труда и отдыха.

***Риски чрезвычайных ситуаций техногенного характера.***

На территории Троицкого сельсовета Троицкого района Алтайского края имеются потенциально опасные объекты: автозаправочные станции, системы централизованного водоснабжения, системы централизованного газоснабжения, системы централизованного теплоснабжения, система централизованного электроснабжения, системы централизованной канализации, железная и автомобильная дороги. Вокруг данных объектов устанавливаются специальные территории с особым режимом использования – санитарно-защитная зона. В границах указанных зон действует особый режим использования территории.

Потенциально опасных объектов и транспортных коммуникаций, аварии на которых могут повлиять на жизнедеятельность объекта капитального строительства, вблизи проектируемого объекта не имеется.

***Информация о необходимости осуществления мероприятий по защите территории от чрезвычайных ситуаций природного и техногенного характера, в том числе по обеспечению пожарной безопасности и гражданской обороне***

В целях исключения чрезвычайных ситуаций техногенного характера в зоне планируемого размещения линейного объекта «Газовые сети высокого и низкого давления от ГРП-16, ГРП-2 в с. Троицкое Троицкого района Алтайского края» необходимо соблюдение условий, установленных нормативной документацией. При строительстве должно быть обеспечено соблюдение технических решений, предусмотренных проектной документацией, требований эксплуатационной документации изготовителей технических и технологических устройств, труб, материалов и соединительных деталей, технологии строительства.

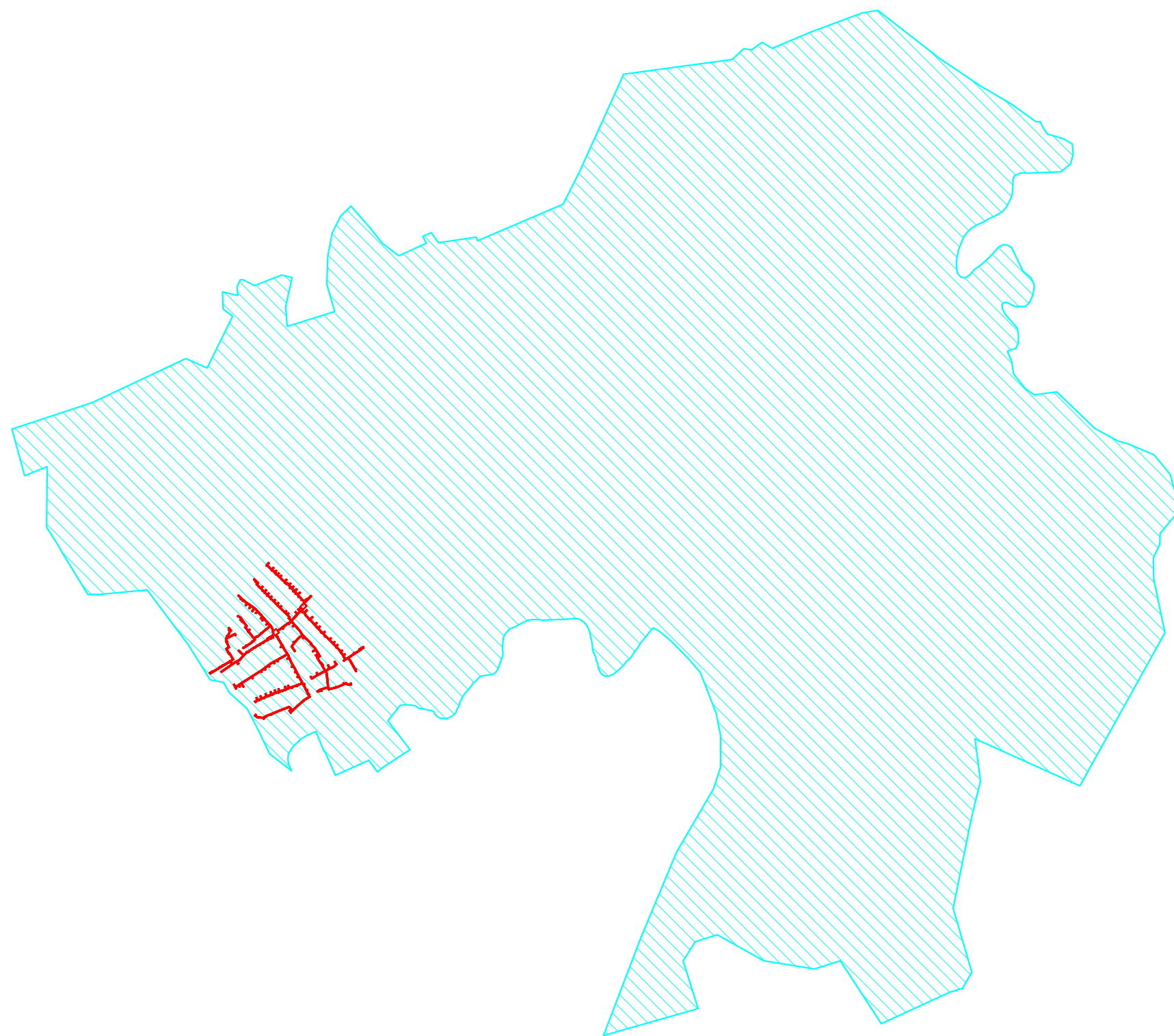
Технология укладки газопроводов должна обеспечивать: сохранность поверхности трубы газопровода, его изоляционных покрытий и соединений, положение газопровода согласно проектной документации. Обеспечение безопасности газопроводов определяется Приказом Федеральной службы по экологическому, технологическому и атомному надзору от 15 ноября 2013 года № 542 «Об утверждении федеральных норм и правил в области промышленной безопасности «Правила безопасности сетей газораспределения и газопотребления».

Согласно «Показателям для отнесения организаций к категориям по ГО», Постановлению Правительства Российской Федерации № 1115 от 19.09.1998 г. «О порядке отнесения организаций к категориям по гражданской обороне» и данным Главного управления МЧС



*Проект планировки с проектом межевания в его составе территории для строительства линейного объекта  
«Газовые сети высокого и низкого давления от ГРП-16, ГРП-2 в с. Троицкое Троицкого района Алтайского края»*

России по Алтайскому краю проектируемый объект является некатегорированным по гражданской обороне.

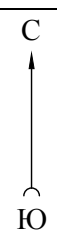
**3. МАТЕРИАЛЫ ПО ОБОСНОВАНИЮ ПРОЕКТА ПЛАНИРОВКИ.  
ГРАФИЧЕСКАЯ ЧАСТЬ**



**Условные обозначения:**

-  границы зоны планируемого размещения линейного объекта;
-  проектируемые границы населенного пункта с. Троицкое Троицкого района Алтайского края, согласно документам территориального планирования

						Проект планировки территории для строительства линейного объекта "Газовые сети высокого и низкого давления от ГРП-16, ГРП-2 в с. Троицкое Троицкого района Алтайского края"			
изм.	кол.уч.	лист	№ док.	подпись	дата		стадия	лист	листов
	Директор	А.О. Карьков			17.06.19		ПП	2	19
	Выполнила	Ю.М. Хмелева			17.06.19				
						Схема расположения элементов планировочной структуры		ООО "Агростройинвест"	
						М 1:25000		г. Барнаул	



**Условные обозначения:**

- границы зоны планируемого размещения линейного объекта;
- земли населенных пунктов;
- - - проектируемые границы населенного пункта с. Троицкое Троицкого района Алтайского края, согласно документам территориального планирования;
- границы кадастрового деления;
- 22:51:110115 номер кадастрового квартала;
- границы земельных участков согласно сведениям ЕГРН;
- границы объектов капитального строительства согласно сведениям ЕГРН

изм.	кол.уч.	лист	№ док.	подпись	дата
				Директор А.О. Карьнов	17.06.19
				Выполнила Ю.М. Хмелева	17.06.19

Проект планировки территории для строительства линейного объекта "Газовые сети высокого и низкого давления от ГРП-16, ГРП-2 в с. Троицкое Троицкого района Алтайского края"			стадия	лист	листов
			ПП	3	19
Схема использования территории в период подготовки проекта планировки территории М 1:3000			ООО "Агростройинвест" г. Барнаул		

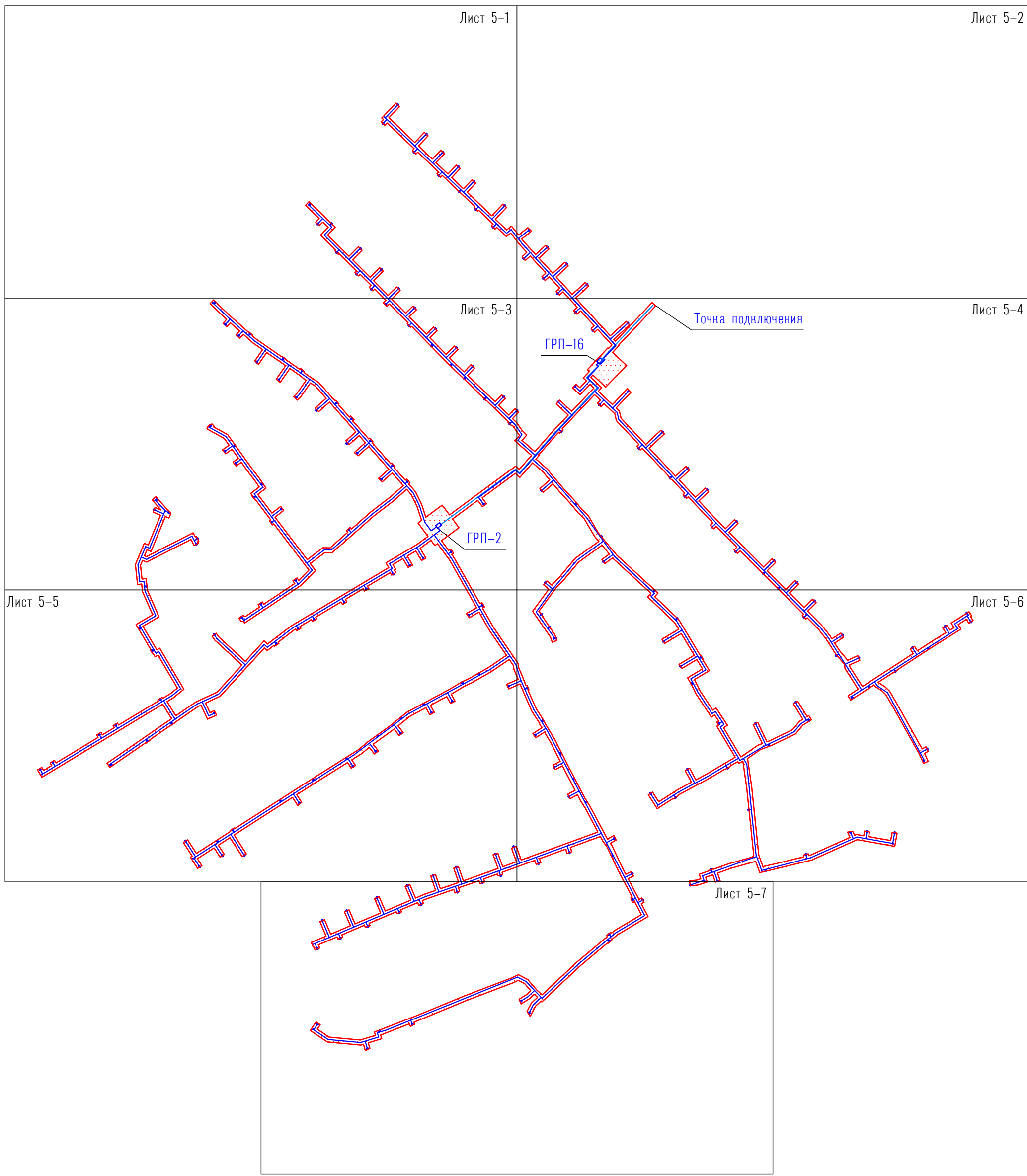


**Условные обозначения:**

- границы зоны планируемого размещения линейного объекта;
- водоохранная зона;
- территория, подверженная паводкам (затоплению);
- проектируемые границы населенного пункта с. Троицкое Троицкого района Алтайского края, согласно документам территориального планирования;
- границы кадастрового деления

изм.	кол.уч.	лист	№ док.	подпись	дата

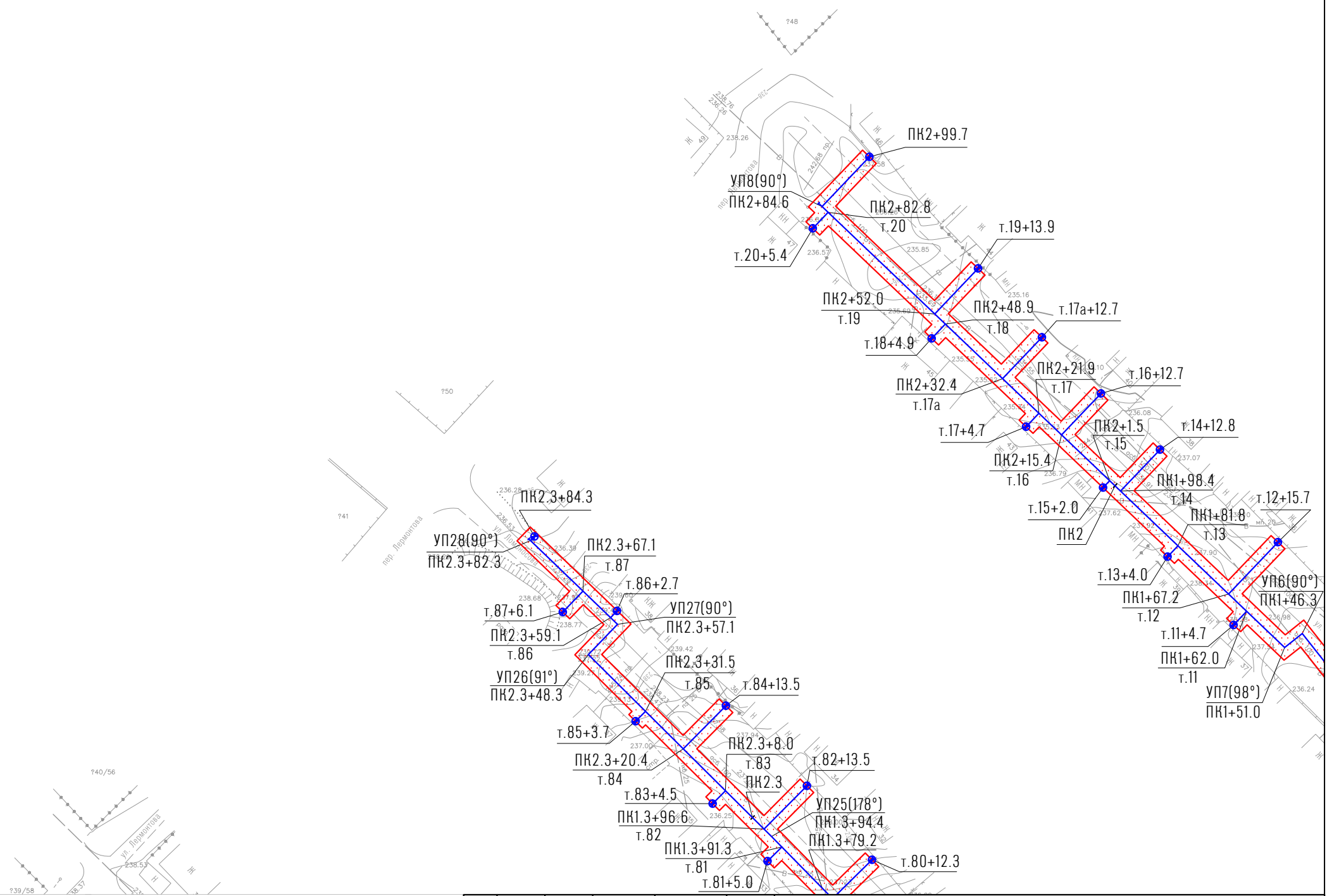
Проект планировки территории для строительства линейного объекта "Газовые сети высокого и низкого давления от ГРП-16, ГРП-2 в с. Троицкое Троицкого района Алтайского края"			
	стадия	лист	листов
	ПП	4	19
Схема границ зон с особыми условиями использования территории М 1:3000		ООО "Агростройинвест" г. Барнаул	



**Условные обозначения:**

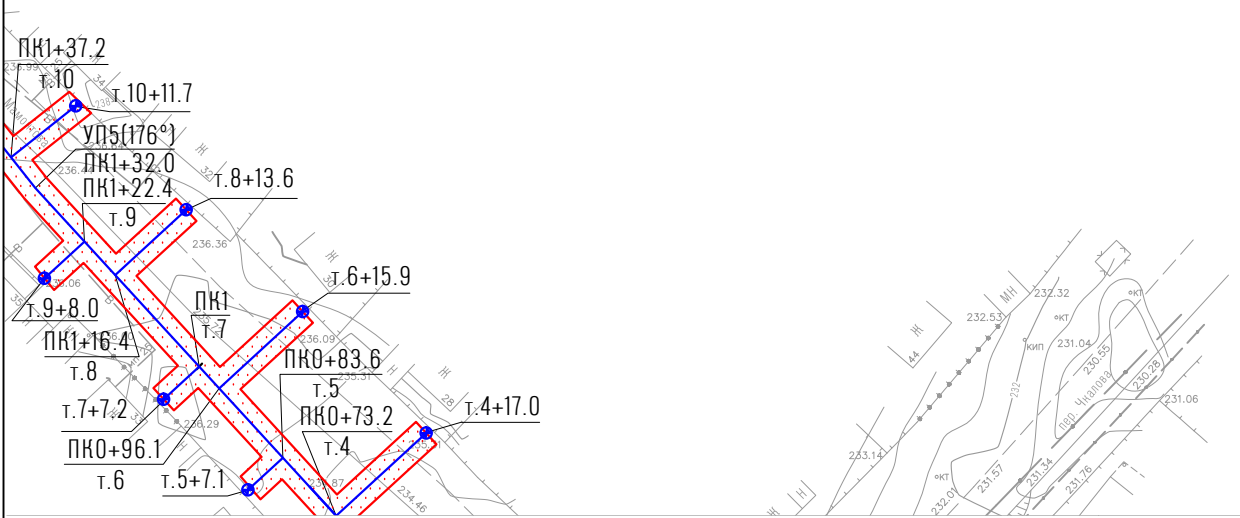
- границы зоны планируемого размещения линейного объекта;
- проектируемый линейный объект;
- распределительный газопровод высокого давления;
- распределительный газопровод низкого давления

						Проект планировки территории для строительства линейного объекта "Газовые сети высокого и низкого давления от ГРП-16, ГРП-2 в с. Троицкое Троицкого района Алтайского края"			
изм.	кол.уч.	лист	№ док.	подпись	дата		стадия	лист	листов
				Директор	А.О. Карьнов				
				Выполнила	Ю.М. Хмелева		ПП	5	19
						Схема конструктивных и планировочных решений М 1:3000			
									ООО "Агростройинвест" г. Барнаул



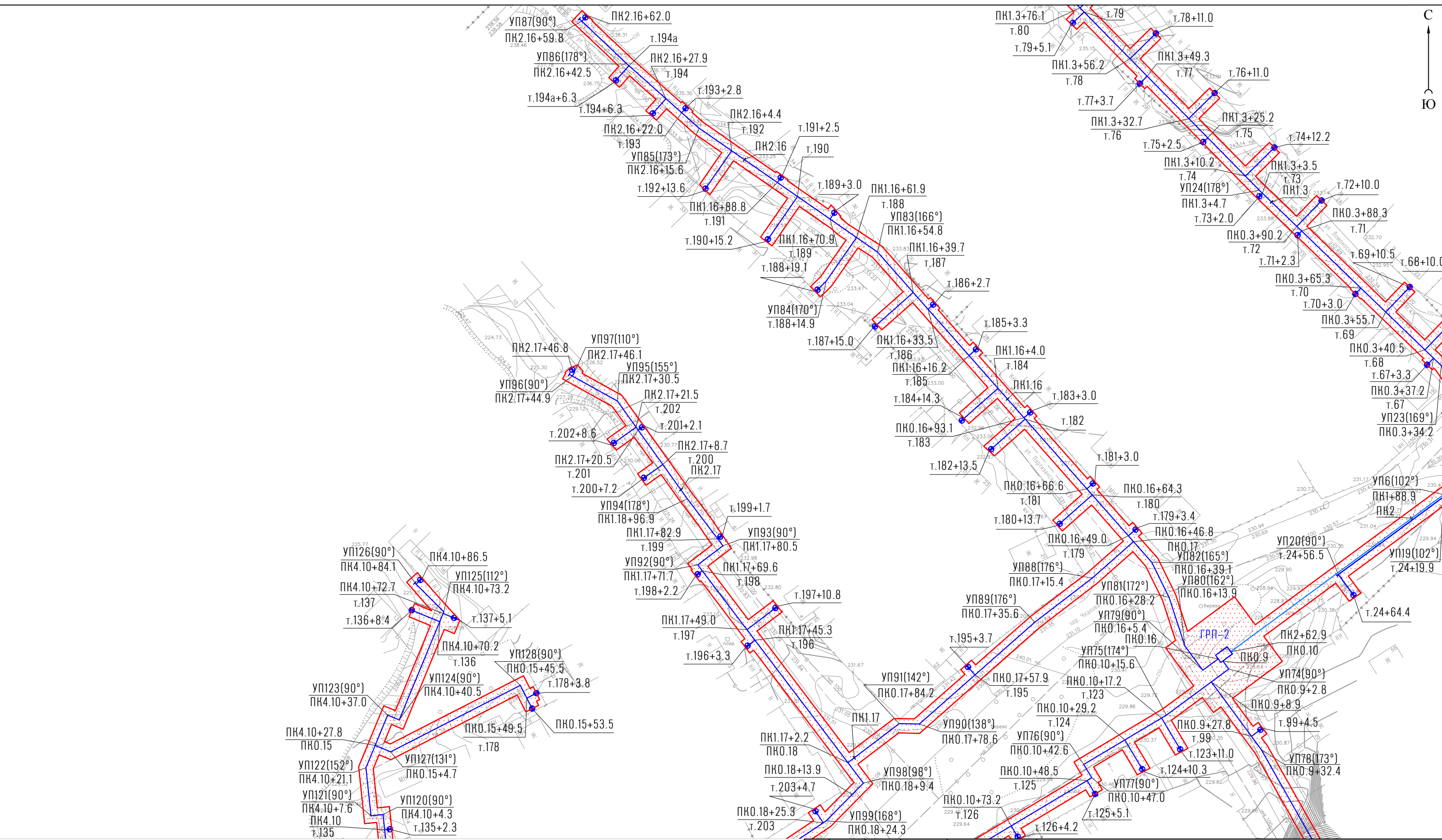
						Проект планировки территории для строительства линейного объекта "Газовые сети высокого и низкого давления от ГРП-16, ГРП-2 в с. Троицкое Троицкого района Алтайского края"			
изм.	кол.уч.	лист	№ док.	подпись	дата		стадия	лист	листов
							ПП	5-1	19
						000 "Агростройинвест" г. Барнаул			





Условные обозначения приведены на Листе 5

						Проект планировки территории для строительства линейного объекта "Газовые сети высокого и низкого давления от ГРП-16, ГРП-2 в с. Троицкое Троицкого района Алтайского края"			
изм.	кол.уч.	лист	№ док.	подпись	дата		стадия	лист	листов
							ПП	5-2	19
						Схема конструктивных и планировочных решений М 1:1000		ООО "Агростройинвест" г. Барнаул	



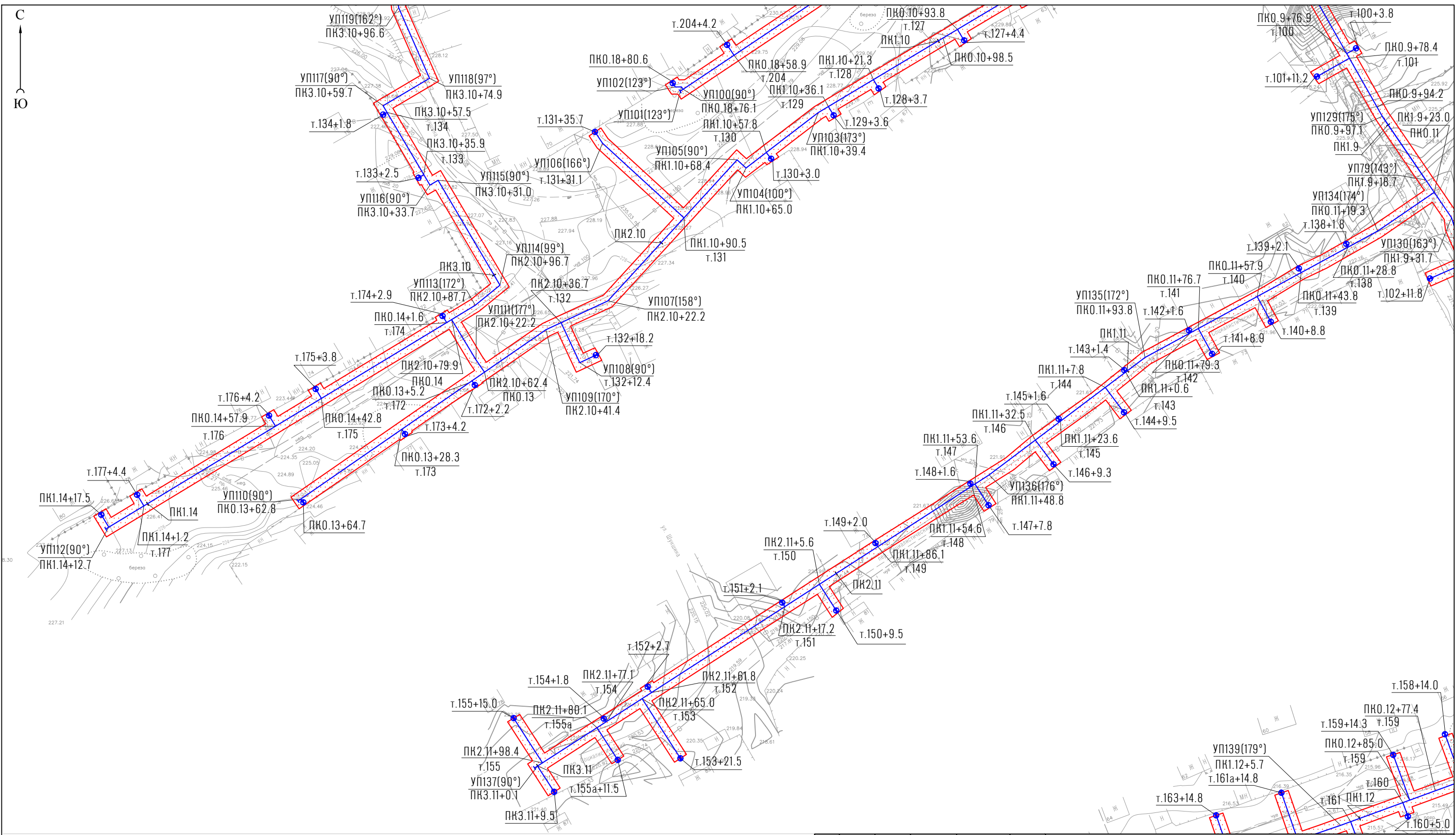
Условные обозначения приведены на Листе 5

						Проект планировки территории для строительства линейного объекта "Газовые сети высокого и низкого давления от ГРП-16, ГРП-2 в с. Троицкое Троицкого района Алтайского края"			
изм.	кол.уч.	лист	№ док.	подпись	дата		стадия	лист	листов
				Директор	А.О. Карьков	17.06.19			
				Выполнила	Ю.М. Хмелева	17.06.19			
							ПП	5-3	19
							000 "Агростройинвест" г. Барнаул		
							Схема конструктивных и планировочных решений М 1:1000		



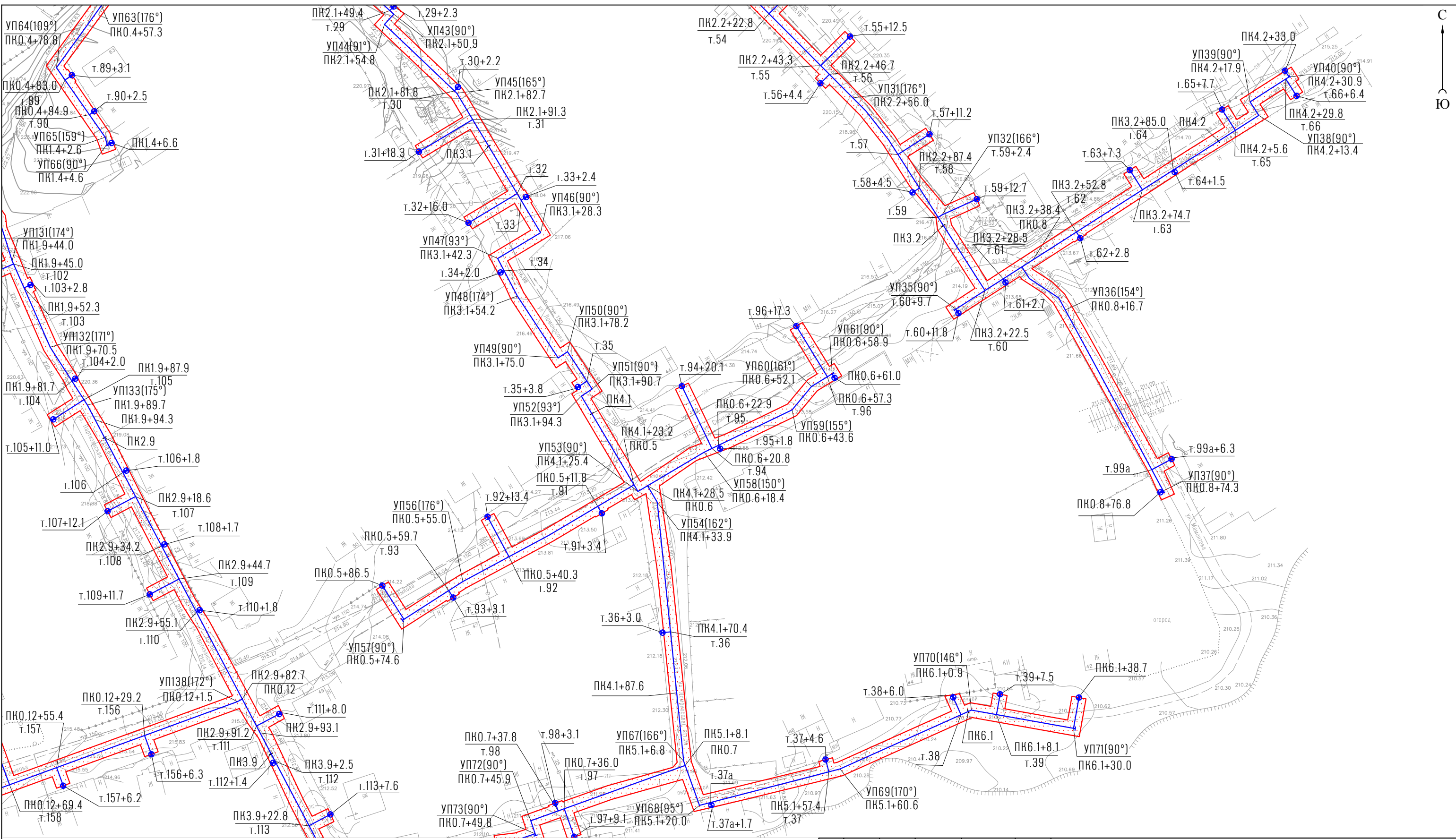
Условные обозначения приведены на Листе 5

						Проект планировки территории для строительства линейного объекта "Газовые сети высокого и низкого давления от ГРП-16, ГРП-2 в с. Троицкое Троицкого района Алтайского края"		
изм.	кол.уч.	лист	№ док.	подпись	дата		стадия	лист
							лист	листов
							ПП	5-4
								19
						Схема конструктивных и планировочных решений		000 "Агростройинвест"
						М 1:1000		г. Барнаул



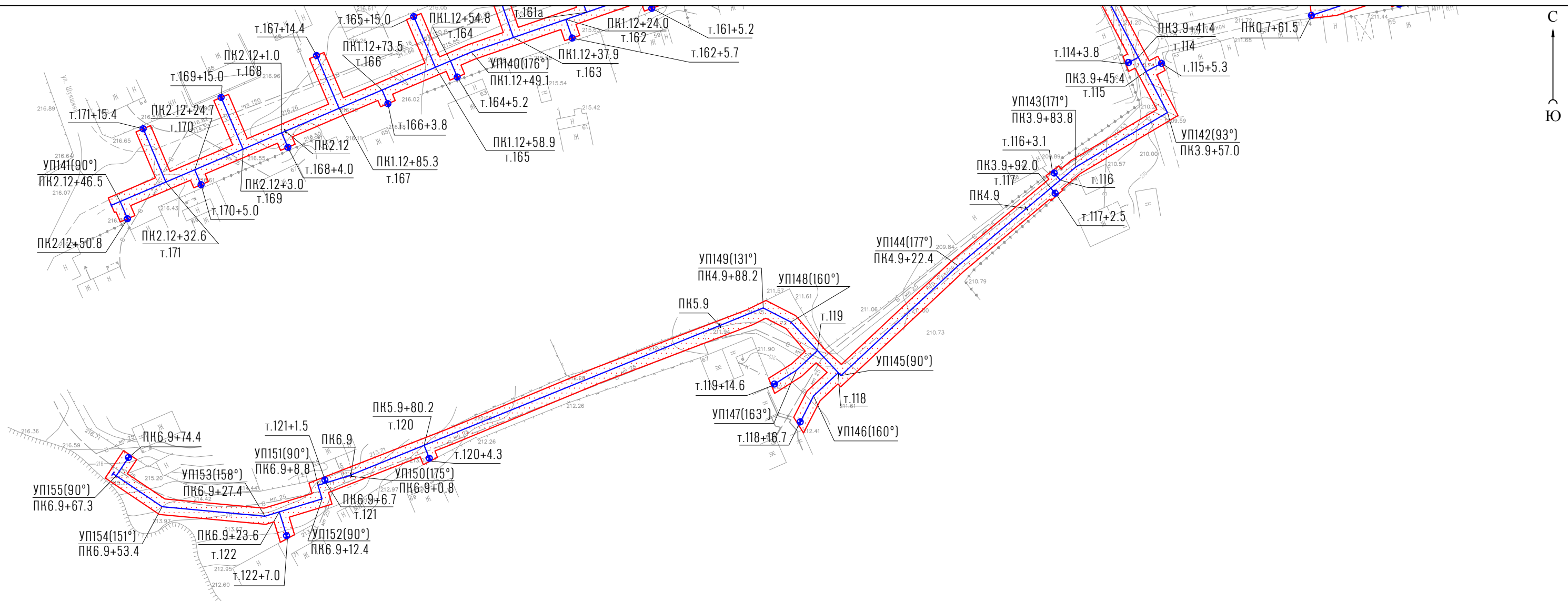
Условные обозначения приведены на Листе 5

					Проект планировки территории для строительства линейного объекта "Газовые сети высокого и низкого давления от ГРП-16, ГРП-2 в с. Троицкое Троицкого района Алтайского края"			
изм.	кол.уч.	лист	№ док.	подпись	дата	стадия	лист	листов
		Директор	А.О. Карьков		17.06.19	ПП	5-5	19
		Выполнила	Ю.М. Хмелева		17.06.19			
					Схема конструктивных и планировочных решений М 1:1000			
					ООО "Агростройинвест" г. Барнаул			



Условные обозначения приведены на Листе 5

изм.	кол.уч.	лист	№ док.	подпись	дата	Проект планировки территории для строительства линейного объекта "Газовые сети высокого и низкого давления от ГРП-16, ГРП-2 в с. Троицкое Троицкого района Алтайского края"			
						стадия	лист	листов	
						ПП	5-6	19	
						000 "Агростройинвест" г. Барнаул			
						Схема конструктивных и планировочных решений М 1:1000			



Условные обозначения приведены на Листе 5

						Проект планировки территории для строительства линейного объекта "Газовые сети высокого и низкого давления от ГРП-16, ГРП-2 в с. Троицкое Троицкого района Алтайского края"			
изм.	кол.уч.	лист	№ док.	подпись	дата				стадия
				Директор	А.О. Карьков	17.06.19	ПП	5-7	19
				Выполнила	Ю.М. Хмелева	17.06.19			
Схема конструктивных и планировочных решений М 1:1000							ООО "Агростройинвест" г. Барнаул		

#### 4. МАТЕРИАЛЫ ПО ОБОСНОВАНИЮ ПРОЕКТА ПЛАНИРОВКИ ТЕРРИТОРИИ. ПОЯСНИТЕЛЬНАЯ ЗАПИСКА

##### 4.1. Характеристика территории в границах проекта планировки

Зона планируемого размещения линейного объекта располагается на территории Троицкого сельсовета Троицкого района Алтайского края - в границах с. Троицкое (западная часть) по улицам Мамонтова, Ломоносова, Чехова, Партизанская, Шукшина, переулкам Чкалова, Социалистический, Смыкова, Речной.

***Описание природно-климатических условий территории, в отношении которой разрабатывается проект планировки территории.***

Климат района работ резко континентальный с продолжительной зимой и коротким летом. Климатические характеристики приведены по данным метеостанции «Бийск».

Среднегодовая температура воздуха составляет +1,1°C. Средняя температура самого холодного месяца - января: -17,7°C, самого теплого - июля: +19,2°C. Абсолютный максимум температуры воздуха достигает +39°C, абсолютный минимум -51°C.

Среднегодовая сумма атмосферных осадков составляет 569 мм. Преобладающее направление ветров юго-западное.

Расчетная температура воздуха наиболее холодной пятидневки с обеспеченностью 0,92 составляет -36°C.

В геоморфологическом отношении район работ находится на Обь-Чумышской озерно-аллювиальной равнине.

Территория Троицкого района представляет собой волнистую приподнятую равнину с общим уклоном на северо-восток.

Троицкий район находится в зоне выщелоченных среднегумусных и тучных черноземов и темно-серых лесных почв.

Сейсмичность района работ для средних грунтовых условий - 7 баллов.

##### 4.2. Обоснование определения границ зон планируемого размещения линейных объектов

***Обоснование определения границ зон планируемого размещения линейных объектов.***

Зона планируемого размещения линейного объекта «Газовые сети высокого и низкого давления от ГРП-16, ГРП-2 в с. Троицкое Троицкого района Алтайского края» выбрана с со-

блюдением требований Свода правил СП 42.13330.2016 «СНиП 2.07.01-89. Градостроительство. Планировка и застройка городских и сельских поселений» Актуализированная редакция СНиП 2.07.01-89».

Газопровод проходит на безопасном расстоянии от зданий и сооружений в соответствии с требованиями Свода правил СП 42.13330.2016 «СНиП 2.07.01-89. Градостроительство. Планировка и застройка городских и сельских поселений» Актуализированная редакция СНиП 2.07.01-89», Свода правил СП 62.13330.2011 «СНиП 42-01-2002 Газораспределительные системы» Актуализированная редакция СНиП 42-01-2002».

По трассе газопровода не предполагается сноса зданий, сооружений, перенос сетей инженерно-технического обеспечения.

***Обоснование определения границ зон планируемого размещения линейных объектов, подлежащих переносу (переустройству) из зон планируемого размещения линейных объектов.***

Зоны планируемого размещения линейных объектов, подлежащие переносу (переустройству) из зоны планируемого размещения линейного объекта «Газовые сети высокого и низкого давления от ГРП-16, ГРП-2 в с. Троицкое Троицкого района Алтайского края», не предусмотрены.

***Обоснование определения предельных параметров застройки территории в границах зон планируемого размещения объектов капитального строительства, входящих в состав линейных объектов.***

Согласно ч. 4 ст. 36 Градостроительного Кодекса Российской Федерации от 29 декабря 2004 года № 190-ФЗ действия градостроительного регламента не распространяется на земельные участки, предназначенные для размещения линейных объектов.

#### 4.3. Сведения о зонах с особыми условиями использования территории

В границах зоны планируемого размещения линейного объекта «Газовые сети высокого и низкого давления от ГРП-16, ГРП-2 в с. Троицкое Троицкого района Алтайского края» установлены следующие зоны с особыми условиями использования:

1. водоохранная зона реки Большая речка (ст. 65 Водного кодекса Российской Федерации от 03.06.2006 № 74-ФЗ);
2. зона подтопления территории.

В связи с планируемым размещением линейного объекта «Газовые сети высокого и низкого давления от ГРП-16, ГРП-2 в с. Троицкое Троицкого района Алтайского края» в гра-



ницах водоохранной зоны реки Большая речка необходимо соблюдение требований водного законодательства.

В соответствии с ч. 15 ст. 65 Водного кодекса Российской Федерации от 03.06.2006 № 74-ФЗ в границах водоохранных зон запрещаются в т.ч.

движение и стоянка транспортных средств (кроме специальных транспортных средств), за исключением их движения по дорогам и стоянки на дорогах и в специально оборудованных местах, имеющих твердое покрытие;

осуществление мойки транспортных средств;

сброс сточных, в том числе дренажных, вод.

Прохождение зоны планируемого размещения линейного объекта «Газовые сети высокого и низкого давления от ГРП-16, ГРП-2 в с. Троицкое Троицкого района Алтайского края» выполняется в условиях с многочисленными пересечениями с инженерными коммуникациями. Пересечение и сближение распределительного газопровода с инженерными сооружениями и коммуникациями осуществляется в соответствии с действующими нормами.

#### 4.4. Пересечение границ зон планируемого размещения линейного объекта с объектами капитального строительства, водными объектами

***Ведомость пересечений границ зон планируемого размещения линейного объекта (объектов) с сохраняемыми объектами капитального строительства (здание, строение, сооружение, объект, строительство которого не завершено), существующими и строящимися на момент подготовки проекта планировки территории.***

Пересечение границ зон планируемого размещения линейного объекта «Газовые сети высокого и низкого давления от ГРП-16, ГРП-2 в с. Троицкое Троицкого района Алтайского края» с сохраняемыми объектами капитального строительства (здание, строение, сооружение, объект, строительство которого не завершено), существующими и строящимися на момент подготовки проекта планировки территории не предусмотрено.

***Ведомость пересечений границ зон планируемого размещения линейного объекта (объектов) с объектами капитального строительства, строительство которых запланировано в соответствии с ранее утвержденной документацией по планировке территории.***

Пересечение границ зон планируемого размещения линейного объекта «Газовые сети высокого и низкого давления от ГРП-16, ГРП-2 в с. Троицкое Троицкого района Алтайского края» с объектами капитального строительства, строительство которых запланировано в со-

ответствии с ранее утвержденной документацией по планировке территории не предусмотрено.

***Ведомость пересечений границ зон планируемого размещения линейного объекта (объектов) с водными объектами (в том числе с водотоками, водоемами, болотами и т.д.).***

Пересечение границ зон планируемого размещения линейного объекта «Газовые сети высокого и низкого давления от ГРП-16, ГРП-2 в с. Троицкое Троицкого района Алтайского края» с водными объектами не предусмотрено.



**МИНИСТЕРСТВО СТРОИТЕЛЬСТВА, ТРАНСПОРТА,  
ЖИЛИЩНО-КОММУНАЛЬНОГО ХОЗЯЙСТВА  
АЛТАЙСКОГО КРАЯ**

(Минстройтранс Алтайского края)

**РАСПОРЯЖЕНИЕ**

« 11 » 12 2017 г.

№ 55

г. Барнаул

Об подготовке документации по планировке территории объекта «Газовые сети высокого и низкого давления от ГРП-16, ГРП-2 в с. Троицкое Троицкого района Алтайского края»

В соответствии со статьей 45 Градостроительного кодекса Российской Федерации, законом Алтайского края от 29.12.2009 № 120-ЗС «О градостроительной деятельности на территории Алтайского края», Положением о Министерстве строительства, транспорта, жилищно-коммунального хозяйства Алтайского края, утвержденным указом Губернатора Алтайского края от 08.12.2016 № 155, на основании заявления Алтайского краевого государственного унитарного предприятия «Алтайские инженерные системы» от 27.11.2017 №971:

1. Принять решение о подготовке документации по планировке территории объекта «Газовые сети высокого и низкого давления от ГРП-16, ГРП-2 в с. Троицкое Троицкого района Алтайского края».

2. Управлению по жилищно-коммунальному хозяйству Министерства (Голубцов А.Н.):

в десятидневный срок с момента издания настоящего распоряжения направить уведомление о принятии Министерством решения о подготовке документации по планировке территории главе муниципального образования Троицкий сельсовет Троицкого района Алтайского края;

утвердить задание на подготовку документации по планировке территории, согласованное управлением строительства и территориального планирования Министерства;

обеспечить подготовку документации по планировке территории в соответствии с законодательством о контрактной системе;

направить утвержденную Правительством Алтайского края документацию по планировке территории в течение семи дней со дня ее утверждения главе муниципального образования Троицкий сельсовет Троицкого района Алтайского края;

представить в управление строительства и территориального планирования Министерства один экземпляр утвержденной Правительством Алтайского края документации по планировке территории на оптическом носителе.

3. Управлению строительства и территориального планирования Министерства (Спивак И.В.):

согласовать задание на подготовку документации по планировке территории;

согласовать документацию по планировке территории с муниципальным образованием Троицкий сельсовет Троицкого района Алтайского края до ее утверждения;

осуществить проверку подготовленной документации по планировке территории в течение тридцати дней со дня поступления такой документации и по результатам проверки принять решение о направлении документации в Правительство Алтайского края на утверждение или об отклонении документации и направлении ее на доработку.

4. Контроль исполнения распоряжения возложить на заместителя министра, начальника управления по жилищно-коммунальному хозяйству Министерства (Голубцов А.Н.).

Министр



И.В. Гилев

**ОБЩЕСТВО С ОГРАНИЧЕННОЙ ОТВЕТСТВЕННОСТЬЮ  
«АГРОСТРОЙИНВЕСТ»**

656037, край Алтайский, г. Барнаул,  
ул. Северо-Западная, 3а, офис 301  
тел: 8(3852)777628

***ПРОЕКТ МЕЖЕВАНИЯ***

***территории для строительства линейного объекта***  
***«Газовые сети высокого и низкого давления от ГРП-16, ГРП-2***  
***в с. Троицкое Троицкого района Алтайского края»***

## 1. АНАЛИЗ СУЩЕСТВУЮЩЕГО ПОЛОЖЕНИЯ

Проектируемая территория, на которую разрабатывается проект межевания, предназначена для строительства линейного объекта «Газовые сети высокого и низкого давления от ГРП-16, ГРП-2 в с. Троицкое Троицкого района Алтайского края». Рассматриваемая территория расположена на территории Троицкого сельсовета Троицкого района Алтайского края - в границах с. Троицкое (западная часть) по улицам Мамонтова, Ломоносова, Чехова, Партизанская, Шукшина, переулком Чкалова, Социалистический, Смыкова, Речной.

В соответствии с положениями федерального и регионального законодательства линейный объект «Газовые сети высокого и низкого давления от ГРП-16, ГРП-2 в с. Троицкое Троицкого района Алтайского края» относится к объектам местного значения, т.к. предназначен для подачи природного газа к жилым домам, расположенным по улицам Мамонтова, Ломоносова, Чехова, Партизанская, Шукшина, переулком Чкалова, Социалистический, Смыкова, Речной в с. Троицкое Троицкого района Алтайского края, и предназначен для решения вопросов местного значения.

В порядке, предусмотренном главой V.7. Земельного Кодекса Российской Федерации от 25 октября 2001 года № 136-ФЗ, публичный сервитут устанавливается для использования земельных участков и (или) земель в т.ч. в следующих целях: размещение объектов электро-сетевого хозяйства, тепловых сетей, водопроводных сетей, сетей водоотведения, линий и сооружений связи, линейных объектов системы газоснабжения, нефтепроводов и нефтепродуктопроводов, их неотъемлемых технологических частей, если указанные объекты являются объектами федерального, регионального или местного значения, либо необходимы для организации электро-, газо-, тепло-, водоснабжения населения и водоотведения, подключения (технологического присоединения) к сетям инженерно-технического обеспечения, либо переносятся в связи с изъятием земельных участков, на которых они ранее располагались, для государственных или муниципальных нужд.

Строительство объекта «Газовые сети высокого и низкого давления от ГРП-16, ГРП-2 в с. Троицкое Троицкого района Алтайского края» предполагается в пределах улиц и проездов существующей застройки с. Троицкое Троицкого района Алтайского края на землях, государственная собственность на которую не разграничена. Прохождение линейного объекта «Газовые сети высокого и низкого давления от ГРП-16, ГРП-2 в с. Троицкое Троицкого района Алтайского края» выполняется в условиях с многочисленными пересечениями с инженерными коммуникациями, в т.ч.

газопровод, расположенный по улицам Чапаева, Лесная, переулкам Чкалова, Социалистический, Лермонтова, проезду Западный (кадастровый номер сооружения газопровода 22:51:000000:228);

объекты электросетевого хозяйства (кадастровый номер земельного участка 22:51:000000:12).

До начала принятия проектных решений условия прокладки объекта «Газовые сети высокого и низкого давления от ГРП-16, ГРП-2 в с. Троицкое Троицкого района Алтайского края» необходимо согласовать с правообладателями указанных сооружений коммунального хозяйства.

В отношении земельного участка с кадастровым номером 22:51:000000:12 необходимо установление публичного сервитута.

Кроме того, в результате разработки документации по планировке территории выявлены ошибки в местоположении ранее установленных границ следующих земельных участков с кадастровыми номерами:

- 22:51:110115:7 (Алтайский край, Троицкий район, с. Троицкое, ул. Ломоносова, 19);
- 22:51:110115:17 (Алтайский край, Троицкий район, с. Троицкое, ул. Ломоносова, 23);
- 22:51:110115:22 (Алтайский край, Троицкий район, с. Троицкое, ул. Шукшина, 14);
- 22:51:110115:26 (Алтайский край, Троицкий район, с. Троицкое, ул. Чехова, 4);
- 22:51:110115:61 (Алтайский край, Троицкий район, с. Троицкое, пер. Чкалова, 54);
- 22:51:110115:283 (Алтайский край, Троицкий район, с. Троицкое, ул. Мамонтова, 33);
- 22:51:110115:288 (Алтайский край, Троицкий район, с. Троицкое, ул. Партизанская, 21);
- 22:51:110122:16 (Алтайский край, Троицкий район, с. Троицкое, пер. Чкалова, 53);
- 22:51:110121:1 (Алтайский край, Троицкий район, с. Троицкое, пер. Чкалова, 77);
- 22:51:110121:2 (Алтайский край, Троицкий район, с. Троицкое, пер. Чкалова, 79);
- 22:51:110121:7 (Алтайский край, Троицкий район, с. Троицкое, пер. Чкалова, 61);
- 22:51:110121:9 (Алтайский край, Троицкий район, с. Троицкое, ул. Партизанская, 9);
- 22:51:110121:11 (Алтайский край, Троицкий район, с. Троицкое, пер. Чкалова, 63);
- 22:51:110130:16 (Алтайский край, Троицкий район, с. Троицкое, ул. Мамонтова, 8);
- 22:51:110129:1 (Алтайский край, Троицкий район, с. Троицкое, пер. Социалистический, 65);
- 22:51:110129:2 (Алтайский край, Троицкий район, с. Троицкое, ул. Ломоносова, 12);
- 22:51:110129:3 (Алтайский край, Троицкий район, с. Троицкое, ул. Ломоносова, 9);
- 22:51:110129:10 (Алтайский край, Троицкий район, с. Троицкое, ул. Мамонтова, 13);
- 22:51:110137:11 (Алтайский край, Троицкий район, с. Троицкое, пер. Смыкова, 41);

*Проект планировки с проектом межевания в его составе территории для строительства линейного объекта «Газовые сети высокого и низкого давления от ГРП-16, ГРП-2 в с. Троицкое Троицкого района Алтайского края»*  
22:51:110136:2 (Алтайский край, Троицкий район, с. Троицкое, пер. Смыкова, 67).

Ранее установленные границ указанных земельных участков не соответствуют фактическому местоположению заборов на местности и сдвинуты в направлении улиц и проездов, накладываются на проектируемый линейный объект «Газовые сети высокого и низкого давления от ГРП-16, ГРП-2 в с. Троицкое Троицкого района Алтайского края».

Согласно ч. 3 ст. 61 Федерального закона Российской Федерации от 13 июля 2015 года № 218-ФЗ «О государственной регистрации недвижимости» воспроизведенная в Едином государственном реестре недвижимости ошибка, содержащаяся в межевом плане, техническом плане, карте-плане территории или акте обследования, возникшая вследствие ошибки, допущенной лицом, выполнившим кадастровые работы, или ошибка, содержащаяся в документах, направленных или представленных в орган регистрации прав иными лицами и (или) органами в порядке информационного взаимодействия, а также в ином порядке, установленном настоящим Федеральным законом (далее - реестровая ошибка), подлежит исправлению по решению государственного регистратора прав в течение пяти рабочих дней со дня получения документов, в том числе в порядке информационного взаимодействия, свидетельствующих о наличии реестровых ошибок и содержащих необходимые для их исправления сведения, либо на основании вступившего в законную силу решения суда об исправлении реестровой ошибки. Исправление реестровой ошибки осуществляется в случае, если такое исправление не влечет за собой прекращение, возникновение, переход зарегистрированного права на объект недвижимости.

В соответствии с п. 1 ч. 5 ст. 39.39. Земельного Кодекса Российской Федерации от 25 октября 2001 года № 136-ФЗ не допускается установление публичного сервитута в целях, указанных в подпунктах 1 и 2 статьи 39.37 настоящего Кодекса, в отношении земельных участков, предоставленных или принадлежащих гражданам и предназначенных для индивидуального жилищного строительства, ведения садоводства, огородничества, личного подсобного хозяйства, за исключением случаев, если это требуется для подключения (технологического присоединения) зданий, сооружений, расположенных в границах элемента планировочной структуры, в границах которого находятся такие земельные участки, к сетям инженерно-технического обеспечения.

Земельные участки с кадастровыми номерами 22:51:110115:7, 22:51:110115:17, 22:51:110115:22, 22:51:110115:26, 22:51:110115:283, 22:51:110115:288, 22:51:110122:16, 22:51:110121:1, 22:51:110121:2, 22:51:110121:7, 22:51:110121:9, 22:51:110121:11, 22:51:110130:16, 22:51:110129:1, 22:51:110129:2, 22:51:110129:3, 22:51:110129:10, 22:51:110137:11, 22:51:110136:2 внесены в Единый государственный реестр недвижимости с



видом разрешенного использования: для ведения личного подсобного хозяйства, предоставлены или принадлежат гражданам.

Земельный участок с кадастровым номером 22:51:110115:61 внесен в Единый государственный реестр недвижимости с видом разрешенного использования: под объекты культурно-бытового назначения.

Таким образом, руководствуясь п. 1 ч. 5 ст. 39.39. Земельного Кодекса Российской Федерации от 25 октября 2001 года № 136-ФЗ, с целью подключения (технологического присоединения) зданий, сооружений, расположенных в т.ч. на указанных земельных участках, к проектируемому объекту «Газовые сети высокого и низкого давления от ГРП-16, ГРП-2 в с. Троицкое Троицкого района Алтайского края», до исправления ошибок в местоположении границ земельных участков с кадастровыми номерами 22:51:110115:7, 22:51:110115:17, 22:51:110115:22, 22:51:110115:26, 22:51:110115:283, 22:51:110115:288, 22:51:110122:16, 22:51:110121:1, 22:51:110121:2, 22:51:110121:7, 22:51:110121:9, 22:51:110121:11, 22:51:110130:16, 22:51:110129:1, 22:51:110129:2, 22:51:110129:3, 22:51:110129:10, 22:51:110137:11, 22:51:110136:2, 22:51:110115:61 в отношении указанных земельных участков необходимо установление публичного сервитута.

В соответствии с п. 1 ст. 39.37. Земельного Кодекса Российской Федерации от 25 октября 2001 года № 136-ФЗ публичный сервитут устанавливается для использования земельных участков и земель в целях размещения линейных объектов системы газоснабжения, их неотъемлемых технологических частей (в целях размещения линейного объекта «Газовые сети высокого и низкого давления от ГРП-16, ГРП-2 в с. Троицкое Троицкого района Алтайского края»).

Площадь устанавливаемого публичного сервитута в целях размещения линейного объекта «Газовые сети высокого и низкого давления от ГРП-16, ГРП-2 в с. Троицкое Троицкого района Алтайского края» составляет 23 819 кв. м.

Публичный сервитут установлен по границам зоны планируемого размещения линейного объекта «Газовые сети высокого и низкого давления от ГРП-16, ГРП-2 в с. Троицкое Троицкого района Алтайского края». Координаты характерных точек границы зоны планируемого размещения линейного объекта «Газовые сети высокого и низкого давления от ГРП-16, ГРП-2 в с. Троицкое Троицкого района Алтайского края» приведены в Приложении 1 в соответствии с системой координат МСК-22, зона 3, используемой для ведения ЕГРН.

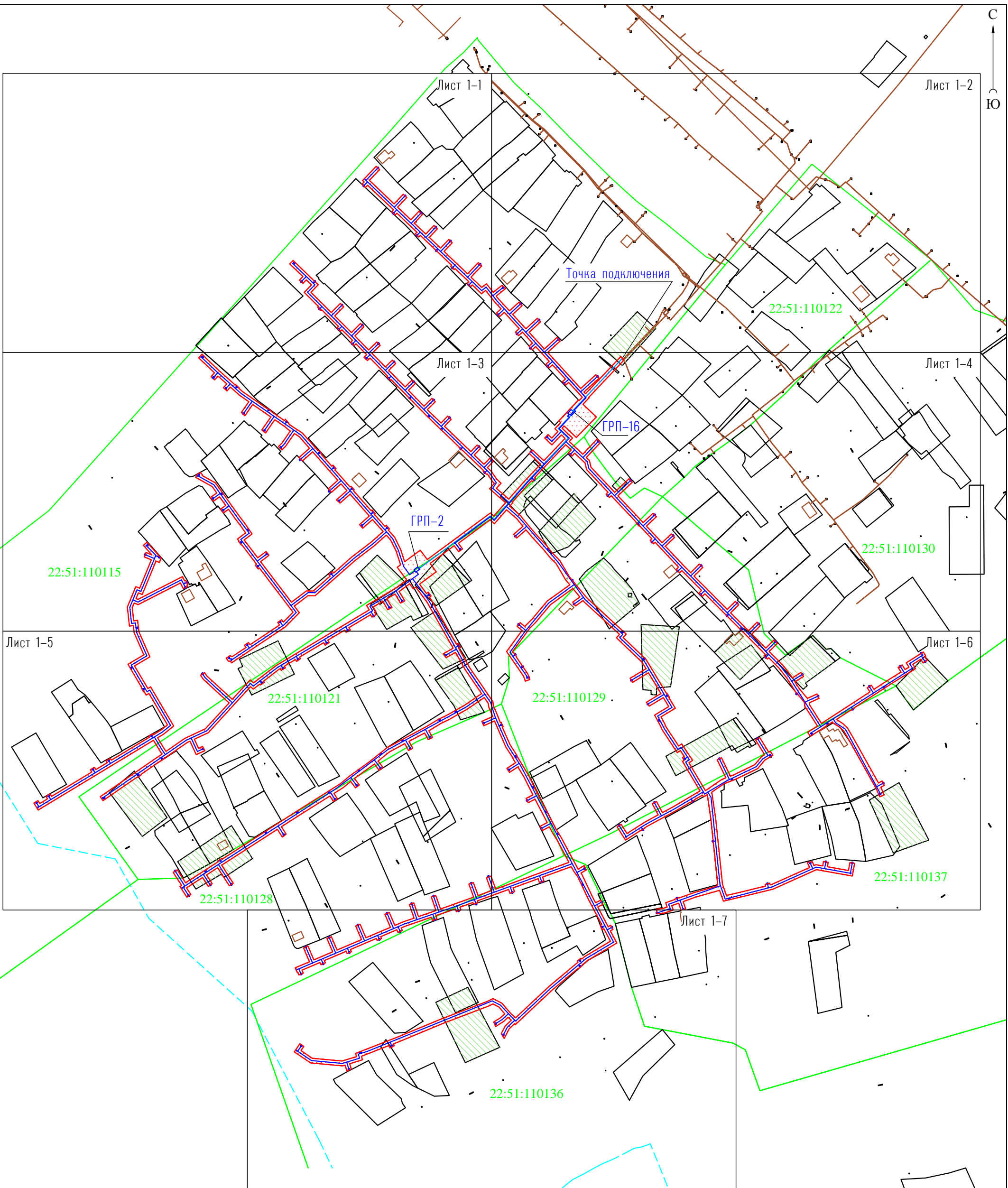
## 2. ОБОСНОВАНИЕ ПРИНЯТЫХ РЕШЕНИЙ

Проект межевания выполнен в соответствии и на базе разработанного проекта планировки территории для строительства линейного объекта «Газовые сети высокого и низкого давления от ГРП-16, ГРП-2 в с. Троицкое Троицкого района Алтайского края».

Строительство объекта «Газовые сети высокого и низкого давления от ГРП-16, ГРП-2 в с. Троицкое Троицкого района Алтайского края» предполагается в пределах улиц и проездов существующей застройки с. Троицкое Троицкого района Алтайского края на землях, государственная собственность на которую не разграничена.

Проект межевания территории предусматривает установление публичного сервитута для использования земельных участков с кадастровыми номерами 22:51:110115:7, 22:51:110115:17, 22:51:110115:22, 22:51:110115:26, 22:51:110115:283, 22:51:110115:288, 22:51:110122:16, 22:51:110121:1, 22:51:110121:2, 22:51:110121:7, 22:51:110121:9, 22:51:110121:11, 22:51:110130:16, 22:51:110129:1, 22:51:110129:2, 22:51:110129:3, 22:51:110129:10, 22:51:110137:11, 22:51:110136:2, 22:51:110115:61 и земель в целях размещения линейного объекта «Газовые сети высокого и низкого давления от ГРП-16, ГРП-2 в с. Троицкое Троицкого района Алтайского края».

### 3. ПРОЕКТ МЕЖЕВАНИЯ ТЕРРИТОРИИ. ГРАФИЧЕСКАЯ ЧАСТЬ



**Условные обозначения:**

- границы устанавливаемого публичного сервитута; проектируемый линейный объект;
- распределительный газопровод высокого давления;
- распределительный газопровод низкого давления;
- границы земельных участков, в отношении которых устанавливается публичный сервитут;
- 1 характерная точка границы устанавливаемого публичного сервитута;
- проектируемые границы населенного пункта с. Троицкое Троицкого района Алтайского края, согласно документам территориального планирования;
- границы кадастрового деления;
- 22:51:110115 номер кадастрового квартала;
- границы земельных участков согласно сведениям ЕГРН;
- границы объектов капитального строительства согласно сведениям ЕГРН;
- :183 номер объекта недвижимости в кадастровом квартале

изм. кол. уч.	лист	№ док.	подпись	дата
	Директор	А.О. Карьнов		17.06.19
	Выполнила	Ю.М. Хмелева		17.06.19

Проект межевания территории для строительства линейного объекта "Газовые сети высокого и низкого давления от ГРП-16, ГРП-2 в с. Троицкое Троицкого района Алтайского края"

стадия	лист	листов
ПМ	1	9

Чертеж межевания территории  
М 1:3000

ООО "Агростройинвест"  
г. Барнаул

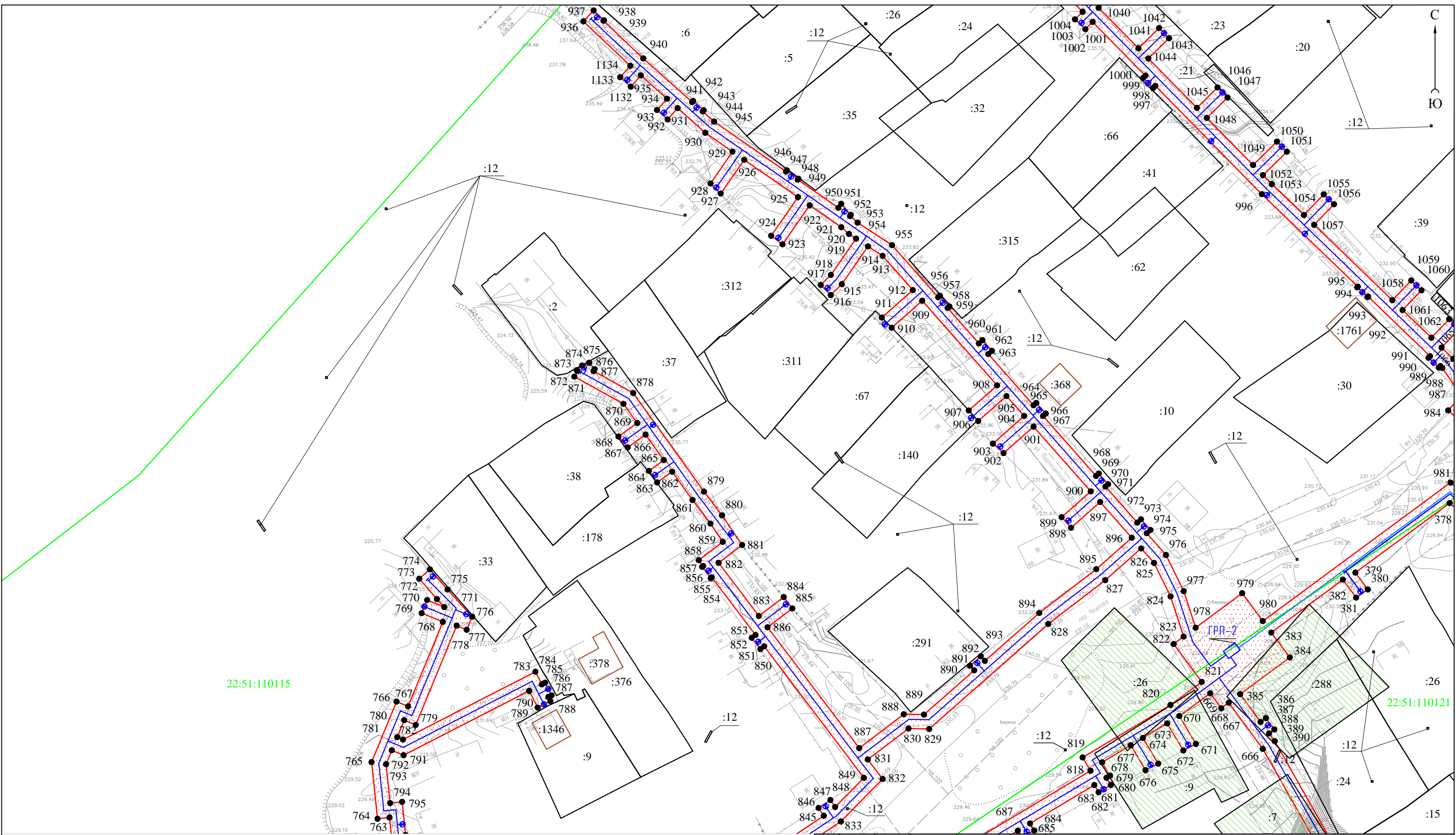


изм.	кол.уч.	лист	№ док.	подпись	дата

Проект межевания территории для строительства линейного объекта "Газовые сети высокого и низкого давления от ГРП-16, ГРП-2 в с. Троицкое Троицкого района Алтайского края"		
стадия	лист	листов
ПМ	1-1	9
Чертеж межевания территории М 1:1000		ООО "Агростройинвест" г. Барнаул

Условные обозначения приведены на Листе 1



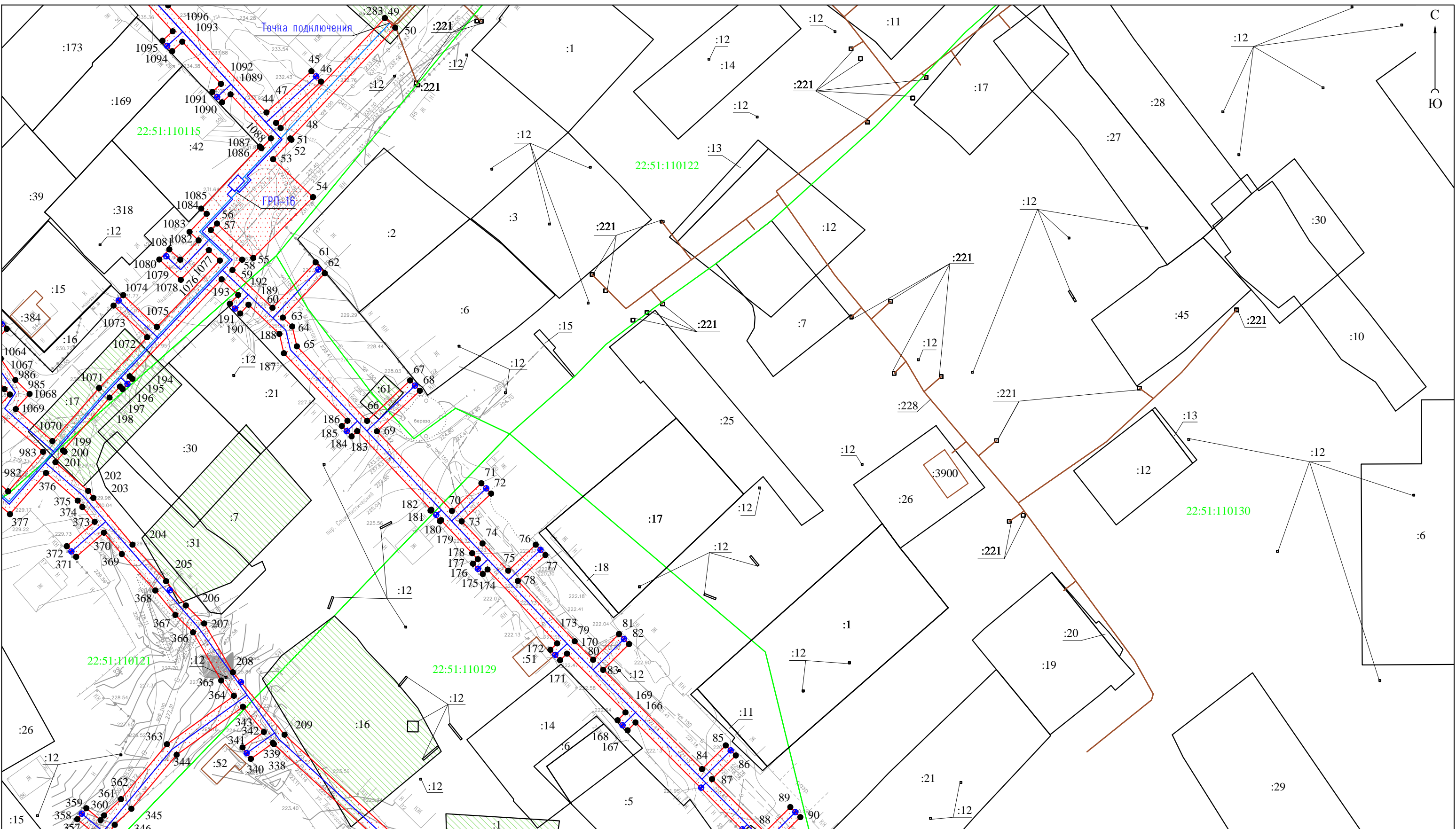


22:51:110115

22:51:110121

Условные обозначения приведены на Листе 1

					Проект межевания территории для строительства линейного объекта "Газовые сети высокого и низкого давления от ГРП-16, ГРП-2 в с. Троицкое Троицкого района Алтайского края"			
изм.	кол.уч.	лист	№ док.	подпись	дата	стадия	лист	листов
				Директор А.О. Карьков	17.06.19	ПМ	1-3	9
				Выполнила Ю.М. Хмелева	17.06.19			
					Чертеж межевания территории М 1:1000		ООО "Агростройинвест" г. Барнаул	

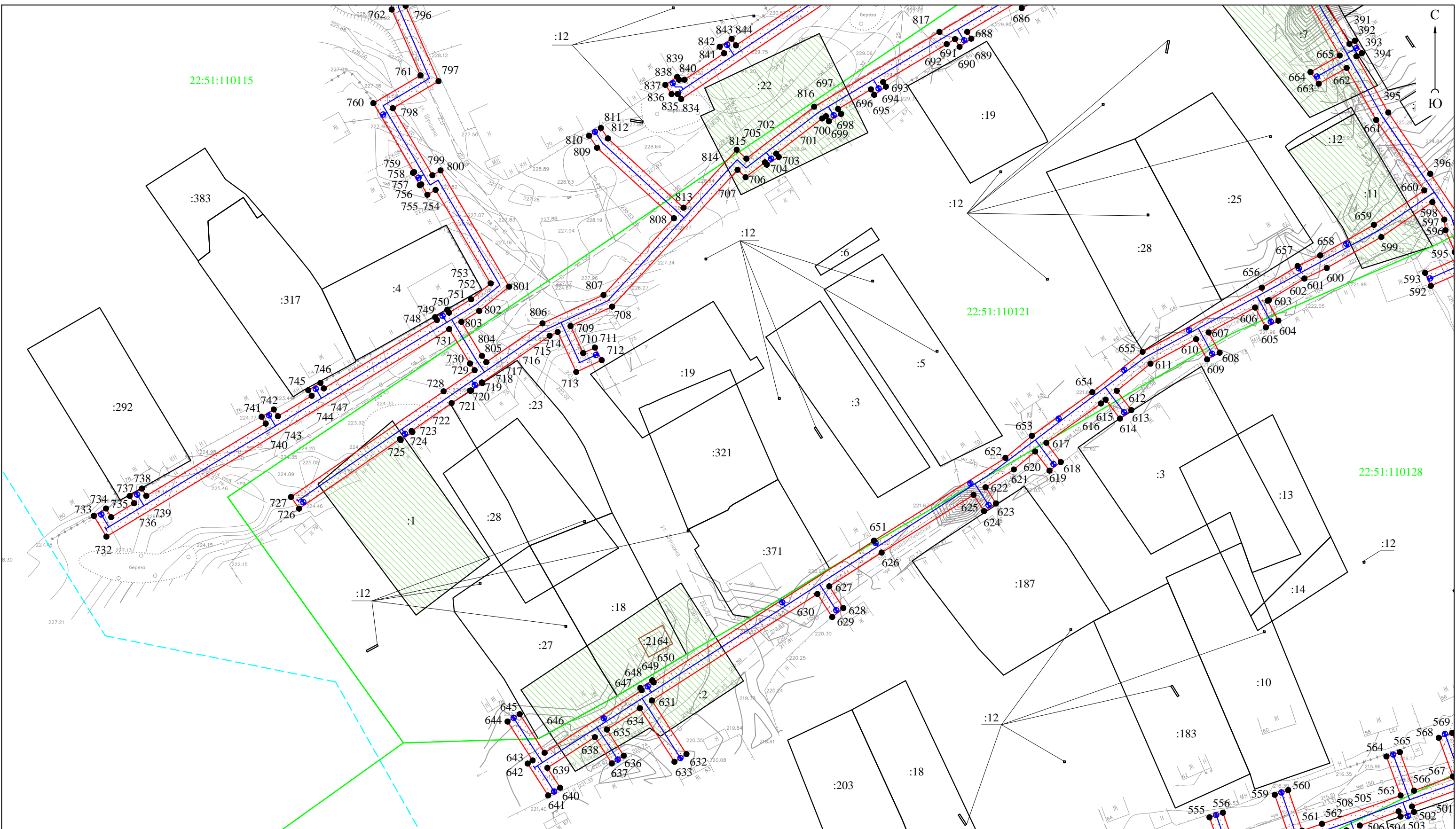


Условные обозначения приведены на Листе 1

изм.	кол.уч.	лист	№ док.	подпись	дата
				Директор	17.06.19
				Выполнила	17.06.19

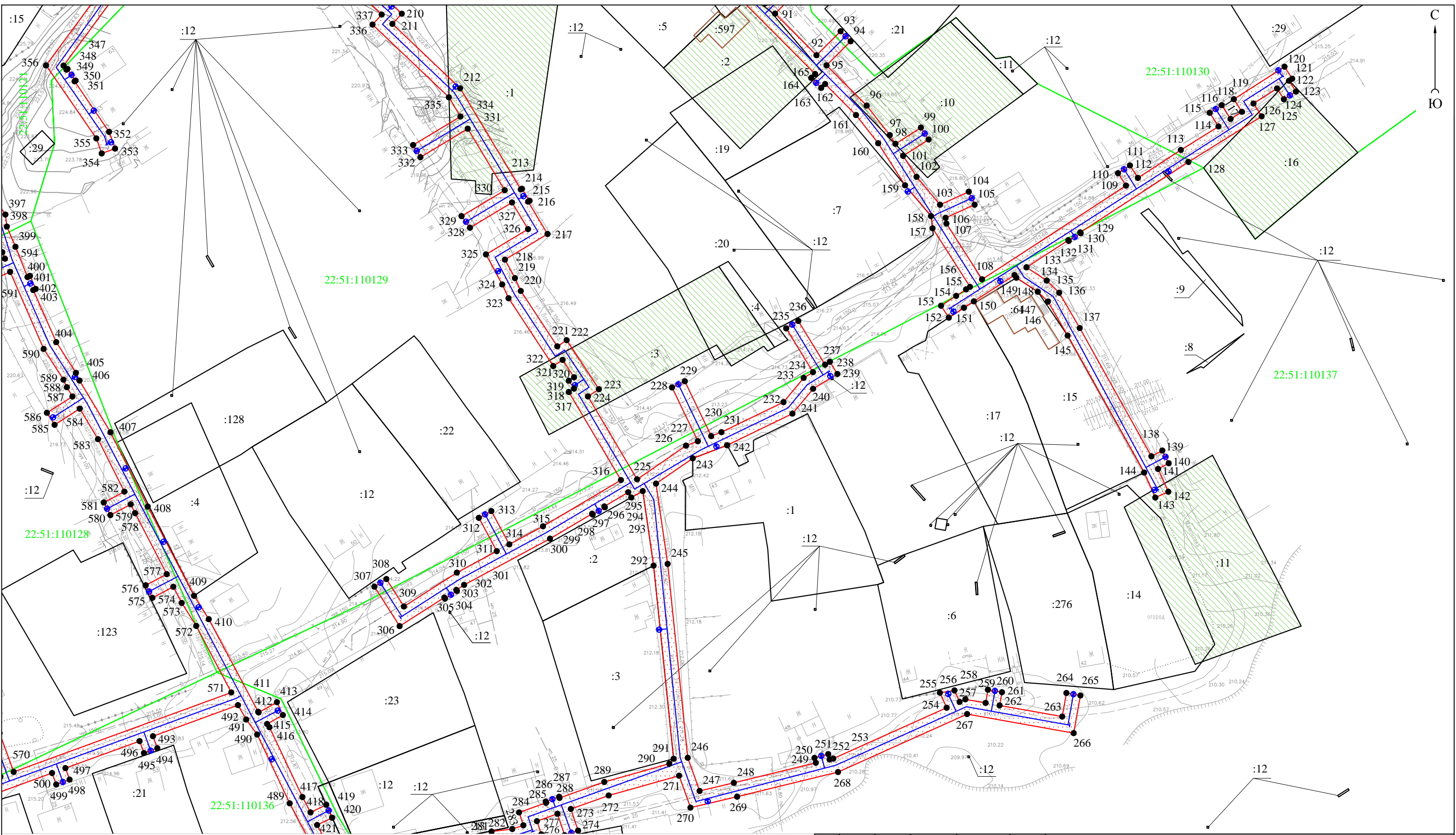
Проект межевания территории для строительства линейного объекта "Газовые сети высокого и низкого давления от ГРП-16, ГРП-2 в с. Троицкое Троицкого района Алтайского края"		
стадия	лист	листов
ПМ	1-4	9
Чертеж межевания территории М 1:1000		
ООО "Агростройинвест" г. Барнаул		





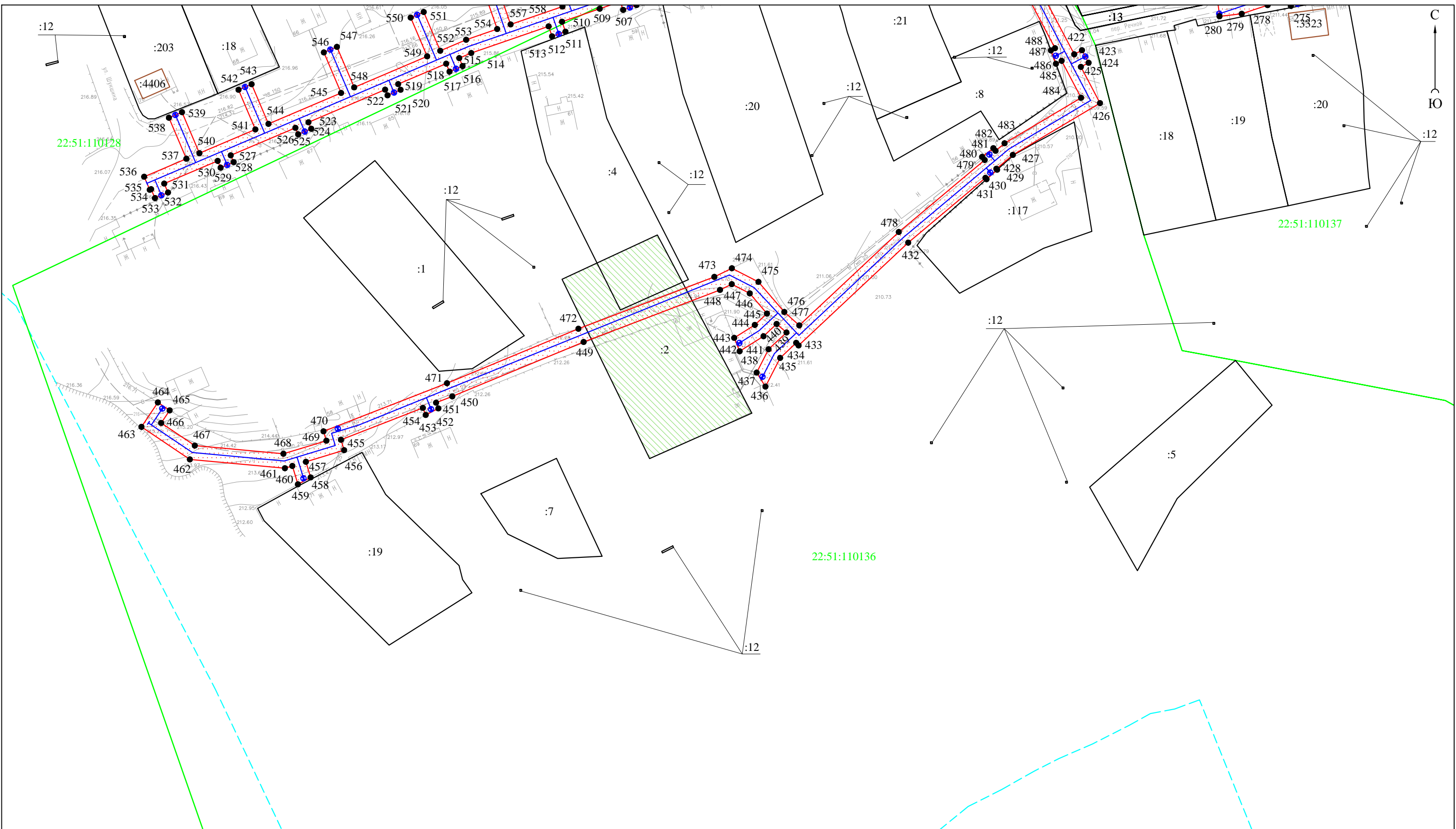
Условные обозначения приведены на Листе 1

изм.	кол.уч.	лист	№ док.	подпись	дата	Проект межевания территории для строительства линейного объекта "Газовые сети высокого и низкого давления от ГРП-16, ГРП-2 в с. Троицкое Троицкого района Алтайского края"			
						стадия	лист	листов	
						ПМ	1-5	9	
						Чертеж межевания территории М 1:1000			ООО "Агростройинвест" г. Барнаул



Условные обозначения приведены на Листе 1

изм.	кол.уч.	лист	№ док.	подпись	дата	Проект межевания территории для строительства линейного объекта "Газовые сети высокого и низкого давления от ГРП-16, ГРП-2 в с. Троицкое Троицкого района Алтайского края"	
						стадия	лист
						ПМ	1-6
							листов
							9
						000 "Агростройинвест" г. Барнаул	
						Чертеж межевания территории М 1:1000	



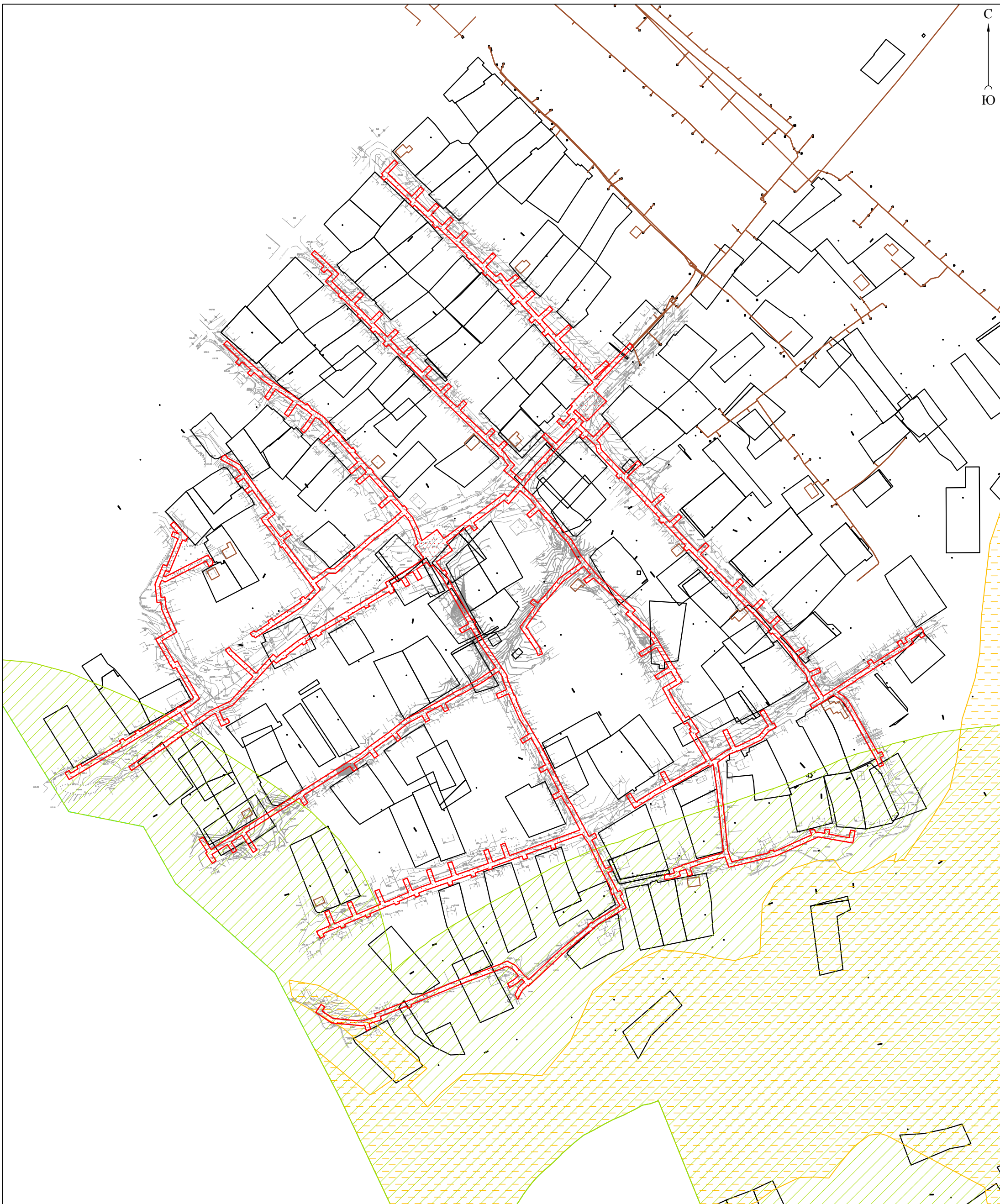
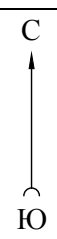
22:51:110128

22:51:110137







22:51:110136

Условные обозначения приведены на Листе 1

						Проект межевания территории для строительства линейного объекта "Газовые сети высокого и низкого давления от ГРП-16, ГРП-2 в с. Троицкое Троицкого района Алтайского края"			
изм.	кол.уч.	лист	№ док.	подпись	дата		стадия	лист	
							ПМ	1-7	
								листов	
								9	
						Чертеж межевания территории М 1:1000	ООО "Агростройинвест" г. Барнаул		



**Условные обозначения:**

-  границы устанавливаемого публичного сервитута;
-  водоохранная зона;
-  территория, подверженная паводкам (затоплению);
-  проектируемые границы населенного пункта с. Троицкое Троицкого района Алтайского края, согласно документам территориального планирования;
-  границы земельных участков согласно сведениям ЕГРН;
-  границы объектов капитального строительства согласно сведениям ЕГРН

изм. кол. уч.	лист	№ док.	подпись	дата
			Директор А.О. Карьнов	17.06.19
			Выполнила Ю.М. Хмелева	17.06.19

Проект межевания территории для строительства линейного объекта "Газовые сети высокого и низкого давления от ГРП-16, ГРП-2 в с. Троицкое Троицкого района Алтайского края"		
стадия	лист	листов
ПМ	2	9
ООО "Агростройинвест" г. Барнаул		

Схема современного использования территории  
М 1:3000

## ЗАКЛЮЧЕНИЕ

Результаты разработки документации по планировке территории для строительства линейного объекта «Газовые сети высокого и низкого давления от ГРП-16, ГРП-2 в с. Троицкое Троицкого района Алтайского края».

### *Проект планировки территории.*

Планируемый для размещения линейный объект состоит из газопроводов высокого и низкого давления, ГРП.

Протяженность проектируемой трассы газопровода (по проекту) составляет 8 км, в т.ч. протяженность проектируемой трассы газопровода высокого давления – 0,5 км.

Ширина зоны планируемого размещения:

газопровода - 4 м;

ГРП-16, ГРП-2 - 10 м.

В проекте предусмотрено установление красных линий, которые обозначают границы территории, предназначенной для строительства линейного объекта «Газовые сети высокого и низкого давления от ГРП-16, ГРП-2 в с. Троицкое Троицкого района Алтайского края». Красные линии установлены по границам зоны планируемого размещения данного линейного объекта (п. 1.3. Порядка установления и отображения красных линий, обозначающих границы территорий, занятых линейными объектами и (или) предназначенных для размещения линейных объектов, утвержденного Приказом Министерства строительства и жилищно-коммунального хозяйства Российской Федерации от 25 апреля 2017 года № 742/пр).

*Проект межевания территории* предусматривает

установление публичного сервитута для использования земельных участков с кадастровыми номерами 22:51:110115:7, 22:51:110115:17, 22:51:110115:22, 22:51:110115:26, 22:51:110115:283, 22:51:110115:288, 22:51:110122:16, 22:51:110121:1, 22:51:110121:2, 22:51:110121:7, 22:51:110121:9, 22:51:110121:11, 22:51:110130:16, 22:51:110129:1, 22:51:110129:2, 22:51:110129:3, 22:51:110129:10, 22:51:110137:11, 22:51:110136:2, 22:51:110115:61 и земель в целях размещения линейного объекта «Газовые сети высокого и низкого давления от ГРП-16, ГРП-2 в с. Троицкое Троицкого района Алтайского края».